

ARKUSZ OCENY MERYTORYCZNEJ WNIOSKÓW - NA 2014 ROK

KRYTERIA OCENY MERYTORYCZNEJ

Lp	Nr wn.	Beneficjent	Nazwa zadania	Wpływ realizacji zadania na poprawę bezpieczeństwa a ruchu drogowego. (0-10 pkt)	Znaczenie zadania dla rozwoju spójnej, funkcjonalnej i efektywnej sieci dróg publicznych na obszarze województwa, poprzez poprawę połączeń dróg lokalnych z drogami publicznymi wyższej kategorii, podniesienie parametrów użytkowych dróg oraz zwiększenie płynności ruchu. (0-7 pkt)	Współpraca jednostek oraz innych podmiotów przy realizacji zadania (0-5 pkt)	Znaczenie zadania dla odbudowy i przywrócenia funkcji komunikacyjnej uszkodzonych lub zniszczonych w wyniku klęsk żywiołowej (0-5pkt)	Znaczenie zadania dla rozwoju obszarów wiejskich (0-5pkt)	Wpływ realizacji zadania na poprawę dostępności komunikacyjnej lokalnych ośrodków gospodarczych, a także przedsiębiorstw i zakładów pracy o istotnym znaczeniu dla społeczności lokalnej, sprzyjający podniesieniu atrakcyjności inwestycyjnej i konkurencyjności tych ośrodków oraz tworzeniu nowych miejsc pracy. (0-3pkt)	Wpływ realizacji zadania na poprawę dostępności komunikacyjnej instytucji publicznych i innych instytucji świadczących usługi publiczne, ułatwienie dostępu obywateli do świadczonej przez nie usług i podniesienie efektywności realizacji zadań publicznych m.in. w obszarze ochrony zdrowia, edukacji i administracji publicznej** (0-3pkt)	Wpływ realizacji zadania na poprawę połączeń drogowych istniejących dla sprawniej realizacji zadań państwa o kluczowym znaczeniu dla bezpieczeństwa obywateli, w szczególności w obszarze bezpieczeństwa i porządku publicznego, ochrony przeciwpowodziowej, ratownictwa, zarządzania kryzysowego, ochrony granicy państwowej. (0-2pkt)	
DRUGI POWIATOWE												
1	73997	Powiat Opolewski	Remont drogi powiatowej nr 0724T Kościółek - Kościółek - Bartłomiejów - Jaguin - Gójców w km 0 + 000 - 7 + 100 odc. dl 7,100 km.	6,5	6,0	3,0	3,0	2,0	0,6	0,0	1,0	22,1
2	74044	Powiat Ostrowiecki	Przebudowa odcinka drogi powiatowej nr 0660T - ul. Błociej w Ostrowcu Św. Wraz ze skrzyżowaniem ul. Błociej z ul. Polną i ul. A. Mickiewicza.	10,0	1,7	5,0	0,0	0,1	0,9	3,0	0,5	21,2
3	74018	Powiat Jędrzejowski	Przebudowa drogi powiatowej nr 0264 T na odcinku Lesnica Parcele - Lesnica o długości łącznej 1840 mhb	8,0	5,1	5,0	0,0	1,6	1,0	0,0	0,0	20,7
4	73867	Miasto Kielce	Przebudowa skrzyżowania ul. Warszawskiej z ul. Poecińska i ul. Tysięcica pp w Kielcach wraz ze wzniesieniem nawierzchni ul. Warszawskiej.	10,0	4,0	0,0	0,0	0,0	2,4	3,0	1,0	20,4
5	74037	Gmina Karków	Przebudowa dróg powiatowych w gminie Karków prowadząca poprawę bezpieczeństwa i dostępności na odcinkach dróg Karków - Chlewiec oraz Bahków - Dzierzgow	7,0	4,0	3,0	0,0	3,5	0,9	1,0	0,0	19,4
6	74053	Powiat Skarżyski	Rehabilitacja drogi powiatowej ul. Mielniowskiej wraz z przebudową infrastruktury technicznej oraz budową "małego toruła" na skrzyżowaniu z ul. Paryską i Nową w Skarżysku - Kamionnej.	9,0	3,0	1,0	0,0	0,0	2,3	3,0	0,5	18,8
7	74042	Gmina Mielów	Przebudowa dróg powiatowych wraz z budową chodników w miejscowościach Węgrzynów, Borki, Grzywnaków	6,0	3,0	3,0	0,0	2,6	0,7	3,0	0,5	18,8
8	74054	Powiat Sandomierski	Przebudowa drogi powiatowej w miejscowości Sulisławice	7,5	3,0	3,0	0,0	1,8	0,0	3,0	0,5	18,8
9	74002	Powiat Opolewski	Remont drogi powiatowej nr 0731 T Włoszów - Osada Cukrowni Włoszów - Gozdawa - Zatravnki - Słubiszowice Młedzyszygów - Rogali w km 0 + 000 - 6 + 170 odc. Dł 6,170 km	7,5	5,0	3,0	0,0	2,4	0,6	0,0	0,0	18,5
10	74034	Powiat Włoszowski	Przebudowa i rozbudowa drogi powiatowej nr 0265 T Młeczyzn - Występy	7,0	6,0	3,0	0,0	1,4	0,1	0,0	0,5	18,0

ARKUSZ OCENY MERYTORYCZNEJ WNIOSKÓW - NA 2014 ROK

KRYTERIA OCENY MERYTORYCZNEJ

LP	Nr wn.	Beneficjent	Nazwa zadania	Wpływ realizacji zadania na poprawę bezpieczeństwa i rozwoju drogowego. (0-10 pkt)	Znaczenie zadania dla rozwoju społecznej, funkcjonalnej i efektywnej sieci dróg publicznych na obszarze województwa, poprzez poprawę połączeń dróg lokalnych z drogami publicznymi wyższej kategorii, podniesienie parametrów użytkowych dróg oraz zwiększenie płynności ruchu. (0-7 pkt)	Współpraca jednostek oraz innych podmiotów przy realizacji zadania (0-5 pkt)	Znaczenie zadania dla odbudowy i przywrócenia funkcji komunikacyjnej dróg uszkodzonych lub zniszczonych w wyniku klęski żywiołowej (0-5pkt)	Znaczenie zadania dla rozwoju obszarów wiejskich (0-5pkt)	Wpływ realizacji zadania na poprawę dostępności komunikacyjnej lokalnych ośrodków gospodarczych, a także przedsiębiorstw i zakładów pracy o istotnym znaczeniu dla społeczności lokalnej, sprzyjający podniesieniu atrakcyjności inwestycyjnej i konkurencyjności tych ośrodków oraz tworzeniu nowych miejsc pracy. (0-3pkt)	Wpływ realizacji zadania na poprawę dostępności komunikacyjnej instytucji publicznych i innych instytucji świadczących usługi publiczne, ułatwienie dostępu obywateli do świadczonej przez nie usług i podniesienie efektywności realizacji zadań publicznych m.in. w obszarze ochrony zdrowia, edukacji i administracji publicznej** (0-3pkt)	Wpływ realizacji zadania na poprawę połączeń drogowych istniejących dla sprawniej realizacji zadań państwa o znaczeniu dla bezpieczeństwa obywateli, w szczególności w obszarze bezpieczeństwa i porządku publicznego, ochrony przeciwpożarowej, ratownictwa, zarządzania kryzysowego, ochrony granicy państwowej. (0-2pkt)	suma
11	74050	Powiat Białki	Poprawa bezpieczeństwa ruchu poprzez przebudowę dróg powiatowych na terenie powiatu bialskiego.	5,5	2,0	3,0	0,0	2,4	1,1	3,0	1,0	18,0
12	73986	Powiat Stalowowolski	Przebudowa drogi powiatowej nr 0623 T Krynki Duże - Rutelnik oraz nr 0624 T Brody - Krynki Duże - Krynki Małe - poprawa parametrów bezpieczeństwa ruchu drogowego - etap I	6,0	3,0	3,0	0,0	2,0	1,0	3,0	0,0	18,0
13	74027	Powiat Słazowski	Przebudowa odcinków dróg powiatowych na terenie Powiatu Słazowskiego w 2014r. W ramach Narodowego Programu Przebudowy Dróg Lokalnych - Etap II Bezpieczeństwo - Dostępność - Rozwoj - z szczególnym uwzględnieniem poprawy bezpieczeństwa pieszych oraz niechodzących	6,5	1,1	5,0	0,0	1,0	0,5	3,0	0,5	17,6
14	74035	Powiat Włoszczowski	Przebudowa dróg powiatowych nr 0233 T i nr 0234 T na odcinku Stanowiska - Łapczyzna Wola	3,5	5,0	5,0	0,0	1,6	0,1	0,0	0,5	15,7
15	74022	Powiat Pieliczowski	Przebudowa dróg powiatowych w celu poprawy bezpieczeństwa i dostępności sieci drogowej	5,0	1,8	3,0	3,0	2,0	0,2	0,0	0,5	15,5
16	73975	Powiat Stalowowolski	Przebudowa drogi powiatowej nr 0603T Szarawy - Cłybice - Wlebobrowice - Szamka - etap II.	5,0	3,0	3,0	0,0	1,5	0,5	1,0	0,0	14,0
17	74020	Powiat Jędrzejowski	Przebudowa drogi powiatowej nr 0155T o długości łącznej 3880 mb	5,0	3,0	3,0	0,0	2,5	0,5	0,0	0,0	14,0
18	74030	Powiat Kielcecki	Poprawa bezpieczeństwa ruchu drogowego na skrzyżowaniu dróg powiatowych nr 0319 T, 0316 T i 0317 T poprzez budowę chodników w miejscowościach: Sadek i Słona Złotnika wraz ze	5,0	1,6	3,0	0,0	1,4	0,0	3,0	0,0	14,0
19	73971	Gmina Brody	Przebudowa drogi powiatowej nr 0630 T Luberna - Przymiska - Budy Brodzkie - Dzielki - Miłkoc na odcinku Miłkoc - Budy Białkic - etap I.	3,0	5,0	3,0	0,0	2,0	0,5	0,0	0,0	13,5
20	74029	Powiat Kielcecki	Poprawa bezpieczeństwa ruchu drogowego na skrzyżowaniach dróg powiatowych nr 0296 T, 0297 T i 0298 T poprzez budowę chodników w miejscowościach: Janowca i Gruscha wraz ze	5,0	1,6	3,0	0,0	2,0	0,6	0,0	0,0	12,2
21	73944	Powiat Koniecki	Przebudowa drogi powiatowej nr 0128T (Parykoczy) - gr. woj. Świętokrzyskiego - Gielzów - Skrzyszów - Gowonów - Regówek - Jeleńków - Bieczyna - Janielec w km 13 + 896 - 14 +	3,0	3,0	3,0	0,0	1,0	0,0	0,0	0,0	10,0
22	74052	Powiat Słazowski	Przebudowa drogi powiatowej nr 0593T w miejscowości Wysępka w Gminie Łączna	1,5	3,0	3,0	0,0	2,5	0,0	0,0	0,0	10,0

ARKUSZ OCENY MERYTORYCZNEJ WNIOSKÓW - NA 2014 ROK

KRYTERIA OCENY MERYTORYCZNEJ

Lp	Nr wn.	Beneficjent	Nazwa zadania	Wpływ realizacji zadania na poprawę bezpieczeństwa ruchu drogowego. (0-10 pkt)	Znaczenie zadania dla rozwoju spójnej, funkcjonalnej i efektywnej sieci dróg publicznych na obszarze województwa, poprzez poprawę jakości dróg lokalnych z kategorii publicznych wyższej kategorii, podniesienie parametrów użytkowych dróg oraz zwiększenie płynności ruchu. (0-7 pkt)	Współpraca jednostek oraz innych podmiotów przy realizacji zadania (0-5 pkt)	Znaczenie zadania dla odbudowy i przystąpienia funkcji komunikacyjnej dróg uszkodzonych lub zniszczonych w wyniku klęsk żywiołowej (0-5pkt)	Znaczenie zadania dla rozwoju obszarów wiejskich (0-5pkt)	Wpływ realizacji zadania na poprawę dostępności komunikacyjnej lokalnych ośrodków gospodarczych, a także przedsiębiorstw i zakładów pracy o istotnym znaczeniu dla społeczności lokalnej, sprzyjający podniesieniu atrakcyjności inwestycyjnej i konkurencyjności tych ośrodków oraz tworzeniu nowych miejsc pracy. (0-3pkt)	Wpływ realizacji zadania na poprawę dostępności komunikacyjnej instytucji publicznych i innych instytucji świadczących usługi publiczne, ułatwienie dostępu obywateli do świadczeń przez nie usług i podniesienie efektywności realizacji zadań publicznych m.in. w obszarze ochrony zdrowia, edukacji i administracji publicznej** (0-3pkt)	Wpływ realizacji zadania na poprawę połączeń drogowych istniejących dla sprawnej realizacji zadań państwa o kluczowym znaczeniu dla bezpieczeństwa obywateli, bezpieczeństwa i porządku publicznego, ochrony przeciwpożarowej, ratownictwa, ochrony kryzysowego, ochrony granicy państwowej. (0-2pkt)	suma	
23	73943	Powiat Koniecki	Przebudowa drogi powiatowej nr 0393, T Ruda Małańska - Miłokowice - Lipa - Jankowice na trzech odcinkach o łącznej długości 2524 mb tj. w km 0 + 015 - 0 + 969 w m Ruda	3,0	2,0	3,0	0,0	1,0	0,1	0,0	0,0	0,0	9,1

DROGI GMINNE

1	73989	Gmina Lipnik	Kamion drogi gminnej nr 337036, T Kurów - Gądków	9,0	6,0	0,0	5,0	0,9	0,5	0,0	0,5	21,9
2	74032	Gmina Busko - Zdrój	Usprawienie ruchu komunikacyjnego w Busku - Zdroju poprzez przebudowę ul. Armii Krajowej i ulic przyległych	9,0	5,0	1,0	0,0	0,0	1,0	3,0	1,0	20,0
3	73966	Gmina Sełdżiszów	Przebudowa ul. 1000 - lecia w Sełdżiszowie	6,5	5,0	3,0	0,0	0,1	0,1	3,0	1,0	18,7
4	73772	Gmina Zagajnik	Budowa drogi od Bartkowa do ul. Kieleckiej w Zagajniku, gm. Zagajnik	8,5	6,1	0,0	0,0	2,0	1,1	0,0	0,0	17,7
5	74036	Gmina Samborzec	Przebudowa drogi gminnych Koczmitów - Złota Gaj, Chodorzany - Bystrzowice i Janowice - Chodorzany, muradzielnia poprawy bezpieczeństwa ruchu i dostępności gminy Samborzec.	4,5	3,5	0,0	5,0	2,0	0,5	0,0	0,5	16,0
6	74041	Gmina Morawica	Budowa drogi gminnej Błeczna Zastawie - Podankowice ul. Bazanowa	6,0	6,0	0,0	0,0	2,0	2,0	0,0	0,0	16,0
7	74055	Gmina Klimontów	Przebudowa drogi w miejscowości Złakrzów, Pędzów w celu poprawy bezpieczeństwa ruchu drogowego	5,0	2,8	0,0	5,0	2,4	0,2	0,0	0,5	15,9
8	73947	Gmina Ostrowiec Świętokrzyski	Rozbudowa ul. Miodowej oraz przebudowa ul. Gościnnie w Ostrowcu Świętokrzyskim	7,0	2,6	3,0	0,0	1,0	1,0	1,0	0,0	15,6
9	73993	Gmina Dalecyszew	Rozbudowa drogi gminnej nr 319016T, Marzysz - Znojów.	4,0	5,5	0,0	3,0	2,0	0,0	1,0	0,0	15,5
10	74033	Gmina Podaniec	Ninowawy, Program Przebudowy Drogi Lokalnych - Etap II Bezpieczeństwo - Dostępność - Rozwój pn "Przebudowa drogi gminnej na terenie Miasta i Gminy Podaniec wraz z przebudową sieci w nich występujących tj. wodociągowej, kanalizacyjnej sanitarnej, kanalizacji deszczowej, ciepłowniczej i elektrycznej realizowanej w 2014 roku".	7,5	1,6	1,0	3,0	1,7	0,6	0,0	0,0	15,4
11	74043	Gmina Wasinów	Remont drogi gminnej nr 393031T, Włochowice - Wronów	3,5	5,1	0,0	5,0	1,5	0,0	0,0	0,0	15,1
12	73603	Gmina Gnojno	Przebudowa drogi gminnej położonej w miejscowości Gnojno.	3,5	5,0	0,0	0,0	2,0	0,5	3,0	0,0	14,0
13	74038	Gmina Tuszewo	Usprawienie komunikacji publicznej mieszkańców miejscowości Tuszewo. Wzrębienie poprzez przebudowę drogi gminnej łączącej się z drogami powiatowymi	2,5	4,0	0,0	0,0	2,8	1,6	3,0	0,0	13,9

ARKUSZ OCENY MERYTORYCZNEJ WNIOSKÓW - NA 2014 ROK

KRYTERIA OCENY MERYTORYCZNEJ

Lp	Nr wn.	Beneficjent	Nazwa zadania	Wpływ realizacji zadania na poprawę bezpieczeństwa a ruchem drogowym. (0-10 pkt)	Znaczenie zadania dla rozwoju społeczno-funkcyjnej i efektywnej sieci dróg publicznych na obszarze województwa, poprzez poprawę połączeń dróg lokalnych z drogami publicznymi wyższej kategorii, podniesienie parametrów użytkowych dróg oraz zwiększenie płynności ruchu. (0-7 pkt)	Współpraca jednostek i innych podmiotów przy realizacji zadania (0-5 pkt)	Znaczenie zadania dla oddziaływania i przywrócenia funkcji komunikacyjnej dróg uszkodzonych lub zniszczonych w wyniku klęski żywiołowej (0-5pkt)	Znaczenie zadania dla rozwoju obszarów wiejskich (0-5pkt)	Wpływ realizacji zadania na poprawę dostępności komunikacyjnej lokalnych ośrodków gospodarczych, a także przedsiębiorstw i zakładów pracy o istotnym znaczeniu dla społeczności lokalnej, sprzyjający podniesieniu atrakcyjności inwestycyjnej i konkurencyjności tych ośrodków oraz tworzeniu nowych miejsc pracy. (0-3pkt)	Wpływ realizacji zadania na poprawę dostępności komunikacyjnej instytucji publicznych i innych instytucji świadczących usługi społeczne, ułatwienie dostępu obywateli do świadczeń przez nie usług i podniesienie efektywności realizacji zadań publicznych m.in. w obszarze ochrony zdrowia, edukacji i administracji publicznej** (0-3pkt)	Wpływ realizacji zadania na poprawę połączeń drogowych istniejących dla sprawnej realizacji zadań państwa o kluczowym znaczeniu dla bezpieczeństwa obywateli, w szczególności w obszarze bezpieczeństwa i porządku publicznego, ochrony przeciwpożarowej, ratownictwa, zarządzania kryzysowego, ochrony granicy państwowej (0-2pkt)	suma
14	74047	Gmina Górno	Przebudowa drogi gminnej nr 326044 T Krajno Zagórze - od Pomnika w miejscowości Krajno Zagórze I w miejscowości Krajno Pierwsze.	4,0	6,9	0,0	0,0	2,0	1,0	0,0	0,0	0,0
15	73598	Gmina Sandomierz	Budowa ul. Parkowskiego w Sandomierzu - przebudowa jezdnii, oświetlenia i odwodnienia, budowa parkingów i chodników	4,0	6,1	0,0	0,0	0,0	1,0	2,0	0,0	0,0
16	73548	Gmina Międzyrzec	Przebudowa drogi gminnej w miejscowości Osiny.	4,0	6,0	0,0	0,0	1,2	0,5	1,0	0,0	0,0
17	74051	Gmina Sulkówka - Nowiny	Przebudowa drogi gminnej w miejscowości Zagórsko ul. Ogrodowa.	4,0	6,0	0,0	0,0	0,6	0,9	1,0	0,0	0,0
18	74057	Gmina Staszów	Narodowy Program Przebudowy Drog Lokalnych Etap II Bezpieczeństwo - Dostępność - Rozwoj - Przebudowa ulic na osiedlu Na Sokoła w Staszowie I etap.	7,5	2,0	3,0	0,0	0,0	0,0	0,0	0,0	0,0
19	73811	Gmina Nagłowice	Przebudowa drogi gminnej Duszno - Krzeczecze długości 1230m i szerokości 5,00m.	3,0	6,0	1,0	0,0	2,0	0,1	0,0	0,0	0,0
20	74023	Gmina Strawczyca	Remont drogi gminnej ul. Górny w miejscowości Chelce w Gminie Strawczyca.	5,0	5,0	0,0	2,0	0,0	0,0	0,0	0,0	0,0
21	74008	Gmina Jędrzejów	Przebudowa drogi gminnej ul. Górny w miejscowości Chelce w Gminie Strawczyca, J. Słowackiego, A. Mickiewicza I Z. Krasińskiego w Jędrzejowie	9,0	2,1	0,0	0,0	0,0	0,6	0,0	0,0	0,0
22	73938	Gmina Pniewów	Budowa ulicy. Przemysłowej w Pniewowie	3,0	5,1	0,0	0,0	0,0	1,1	1,0	1,0	1,0
23	72588	Gmina Wielec	Przebudowa - odbudowa drogi gminnej nr 395011T Daronin - Gniechocie Kolonia na odcinku od km 0 + 000,00 do km 3 + 571,00 w miejscowości Daronin - etap I od km 0 + 000,00 do km 0 + 800,00*	1,0	3,0	0,0	5,0	2,0	0,0	0,0	0,0	0,0
24	74024	Gmina Wodzisław	Przebudowa ul. J. Cich. Paska w Wodzisławiu	4,0	4,5	0,0	0,0	2,0	0,5	0,0	0,0	0,0
25	74048	Gmina Włoszczowa	Remont drogi gminnej nr 397038 T ul. Kazana we Włoszczowie	3,0	5,0	0,0	0,0	0,0	0,0	3,0	0,0	0,0
26	73936	Gmina Tarnobrzeg	Przebudowa drogi gminnej w miejscowości Szydłowski w Tarnobrzegu	2,0	2,0	0,0	5,0	1,0	0,6	0,0	0,0	0,0
27	74046	Gmina Kramsk	Przebudowa drogi gminnej lokalnej Iwaniska. ul. Zaidowska.	2,5	5,0	0,0	0,0	2,8	0,1	0,0	0,0	0,1
28	73895	Gmina Opatów	Przebudowa drogi gminnej ul. Sanktuarium - Białkowice, Przybylskiego - Pisan, Sobalka - Pisan, Sobalka Kramsk stanowiącej ciąg komunikacyjny od drogi powiatowej w miejscowości Przybylskiego do drogi krajowej w miejscowości Sobalka	1,0	5,1	0,0	0,0	2,3	0,5	1,0	0,5	0,5
29	71389	Gmina Suchbátów	Przebudowa ulicy Gajdzien i odcinek ulicy Koscielnej wraz z budowlą i przebudowa i infrastruktury komunikacyjnej w miejscowości Suchbátów	4,0	2,0	0,0	0,0	0,0	1,1	3,0	0,0	0,0

ARKUSZ OCENY MERYTORYCZNEJ WNIOSKÓW - NA 2014 ROK

KRYTERIA OCENY MERYTORYCZNEJ





Lp	Nr wn.	Beneficjent	Nazwa zadania	Wpływ realizacji zadania na poprawę bezpieczeństwa a ruchu drogowego- (0-10 pkt)	Znaczenie zadania dla funkcjonalnej i efektywnej sieci dróg publicznych na obszarze województwa, poprzez poprawę połączeń dróg lokalnych z drogami publicznymi wyższej kategorii, podniesienie parametrów użytkowych dróg oraz zwiększenie płynności ruchu. (0-7 pkt)	Współpraca jednostek oraz innych podmiotów przy realizacji zadania (0-5 pkt)	Znaczenie zadania dla odbudowy i przyczerdzenia funkcji komunikacyjnej dróg uszkodzonych lub zniszczonych w wyniku klęski żywiołowej (0-5pkt)	Znaczenie zadania dla rozwoju obszarów wiejskich (0-5pkt)	Wpływ realizacji zadania na poprawę dostępności komunikacyjnej lokalnych ośrodków gospodarczych, a także przedsiębiorstw i zakładów pracy o istotnym znaczeniu dla społeczności lokalnej, sprzyjający podniesieniu atrakcyjności inwestycyjnej i konkurencyjności tych ośrodków oraz tworzeniu nowych miejsc pracy. (0-3pkt)	Wpływ realizacji zadania na poprawę dostępności komunikacyjnej instytucji publicznych i innych instytucji świadczących usługi publiczne, ułatwienie dostępu obywateli do świadczonej przez nie usług i podniesienie efektywności realizacji zadań publicznych m.in. w obszarze ochrony zdrowia, edukacji i administracji publicznej** (0-3pkt)	Wpływ realizacji zadania na poprawę połączeń drogowych istniejących dla sprawnej realizacji zadań państwa o kluczowym znaczeniu dla bezpieczeństwa obywateli, w szczególności w obszarze bezpieczeństwa i porządku publicznego, ochrony przeciwpowodziowej, ratownictwa, zarządzania kryzysowego, ochrony granicy państwowej. (0-2pkt)	suma	
30	73045	Gmina Bieliny	Remont drogi gminnej - Iłta Nowa - Kamiotka - Iłta Poddyśca, nr 208027T Makoszyn Podliscie, Iłta Nowa Gajówka - Zółfówka realizowanych na terenie gminy Bieliny.	3,0	3,0	0,0	0,0	1,4	0,6	2,0	0,0	10,0	
31	73056	Gmina Bogona	Przebudowa drogi gminnej, ul. Osiedlowa w Bogoni w 2014r. w ramach Narodowego Programu Przebudowy Dróg Lokalnych - Etap II Bezpieczeństwo - Dostępność - Rozwoj - z szczególnym uwzględnieniem poprawy bezpieczeństwa pieszych oraz niechodzących użytkowników dróg	4,0	4,5	0,0	0,0	1,5	0,0	0,0	0,0	0,0	10,0
32	74025	Gmina Michalów	Przebudowa i poprawa bezpieczeństwa drogi gminnej Wyocierz - Zagajów od km 0 + 000 do km 1 + 185	2,0	5,5	0,0	0,0	2,0	0,0	0,0	0,0	9,5	
33	73052	Gmina Koszkie	Przebudowa ulicy Wojska Polskiego w Koszkiem na długości 610 mb.	1,0	5,7	1,0	0,0	0,0	1,0	0,0	0,5	9,2	
34	72647	Gmina Bęjsce	Przebudowa drogi gminnej nr 000090T w miejscowości Piotrkowice, Młotawiny i Uściszowice	3,0	3,0	0,0	0,0	2,0	0,0	1,0	0,0	9,0	
35	73058	Gmina Osiek	Odbudowa drogi gminnej Matuszów - Trzcianka Kolonia.	1,0	5,8	0,0	0,0	2,0	0,2	0,0	0,0	9,0	
36	74040	Gmina Falków	Przebudowa drogi w Czerminie w Gminie Falków	4,0	2,0	0,0	0,0	1,5	1,0	0,0	0,0	9,0	
37	74039	Gmina Szydłów	Przebudowa drogi gminnej nr 005472T Chwałki - wieś, odcinek od km 0 + 000 do km 0 + 700.	1,0	1,5	0,0	0,0	2,0	0,0	3,0	1,0	8,5	
38	74056	Gmina Olszów	Przebudowa odcinków dróg gminnych na terenie Gminy Szydłów w ramach NIPPII, ze szczególnym uwzględnieniem poprawy bezpieczeństwa użytkowników dróg	2,0	5,0	0,0	0,0	1,5	0,0	0,0	0,0	8,5	
39	73053	Gmina Radzyszczyce	Przebudowa drogi gminnej nr 003083T Józefów - Łysów oraz drogi o numerze ewidencyjnym 5119 w Radzyszczycach	1,0	5,0	1,0	0,0	1,0	0,1	0,0	0,0	8,1	
40	73779	Gmina Nowa Słupia	Przebudowa dróg gminnych w msc Jelentów (od zakaznego krzyża), Nowa Słupia ul. Ogrodowa, Nowa Słupia ul. Łazy, Pokrzywanika Gmina, Stara Słupia (od drogi wojewódzkiej w stronę rzeki), Dębno (Siedliszki), Baszowice (Hektary)	3,0	2,8	0,0	0,0	2,0	0,1	0,0	0,0	7,9	
41	73580	Gmina Wygodno	Remont drogi gminnej - ulica Lesna w Wygodno	2,0	3,9	0,0	0,0	1,0	0,0	0,0	0,0	6,9	
42	73039	Gmina Gowarczów	Przebudowa drogi gminnej nr 321003T Gowarczów - Engentów na odcinku 995 m.	1,0	3,0	0,0	0,0	1,0	0,5	1,0	0,0	6,5	
43	74058	Gmina Nowy Korczyn	Wzrost bezpieczeństwa dróg lokalnych na terenie gminy Nowy Korczyn poprzez przebudowę dróg gminnych w miejscowości Bielawiska - wal rz. Wisła w miejscowości Blonowola	1,0	2,0	0,0	0,0	1,9	0,6	0,0	0,0	6,5	

ARKUSZ OCENY MERYTORYCZNEJ WNIOSKÓW - NA 2014 ROK

KRYTERIA OCENY MERYTORYCZNEJ

Lp	Nr wn.	Beneficjent	Nazwa zadania	Wpływ realizacji zadania na poprawę bezpieczeństwa a ruchu drogowego. (0-10 pkt)	Znaczenie zadania dla rozwoju społecznej, funkcjonalnej i efektywnej sieci dróg publicznych na obszarze województwa, poprzez poprawę połączeń dróg lokalnych z drogami publicznymi wyższej kategorii, podniesienie parametrów użytkowych dróg oraz zwiększenie płynności ruchu. (0-7 pkt)	Współpraca jednostek oraz innych podmiotów przy realizacji zadania (0-5 pkt)	Znaczenie zadania dla odbudowy i przywrócenia funkcji komunikacyjnej dróg uszkodzonych lub zniszczonych w wyniku klęski żywiołowej (0-5pkt)	Znaczenie zadania dla rozwoju obszarów wiejskich (0-5pkt)	Wpływ realizacji zadania na poprawę dostępności komunikacyjnej lokalnych ośrodków gospodarczych, a także przedsiębiorstw i zakładów pracy o istotnym znaczeniu dla społeczności lokalnej, sprzyjający podniesieniu atrakcyjności inwestycyjnej i konkurencyjności tych ośrodków oraz tworzeniu nowych miejsc pracy. (0-3pkt)	Wpływ realizacji zadania na poprawę dostępności komunikacyjnej instytucji publicznych i innych instytucji świadczących usługi publiczne, ułatwienie dostępu obywateli do świadczonego przez nie usług i podniesienie efektywności realizacji zadań publicznych m.in. w obszarze ochrony zdrowia, edukacji i administracji publicznej** (0-3pkt)	Wpływ realizacji zadania na poprawę połączeń drogowych istniejących dla sprawnej realizacji zadań państwa o kluczowym znaczeniu dla bezpieczeństwa obywateli, bezpieczeństwa i porządku publicznego, ochrony przeciwpożarowej, ratownictwa, zarządzania kryzysowego, ochrony granicy państwowej. (0-2pkt)		
44	72372	Gmina Opatowiec	Przebudowa dróg gminnych nr 357028T.	1,0	3,8	0,0	0,0	1,5	0,1	0,0	0,0	0,0	6,4
45	73270	Gmina Secemina	Przebudowa drogi gminnej nr 375031T w m. Zagórzecze o długości 600 mb	1,0	3,0	0,0	0,0	2,0	0,1	0,0	0,0	0,0	6,1
46	74049	Gmina Lagów	Rozwoj infrastruktury drogowej na terenie gminy Lagów poprzez modernizację dróg gminnych: Selek - Bardeń nr 338006T, Zbudulka Majora - Kosen - Zbudulka Stara nr 338023T, Wola Lagowska (Kątki) - Gąsice nr 338049T	2,0	2,0	0,0	0,0	1,5	0,2	0,0	0,0	0,0	5,7
47	74026	Gmina Sadowie	Remont drogi gminnej nr 003301 T.Zochcin przez wiesi	2,0	1,6	0,0	0,0	2,0	0,0	0,0	0,0	0,0	5,6
48	74028	Gmina Masłów	Modernizacja ciągu komunikacyjnego na terenie sołectwa Maghoćce Kapitulne w Gminie Masłów	2,0	1,6	0,0	0,0	1,5	0,0	0,0	0,0	0,0	5,1
49	73784	Gmina Siemoków	Przebudowa drogi gminnej nr 386005T - ul. Fabryczna w Hutisku - etap I	0,0	2,8	0,0	0,0	2,0	0,2	0,0	0,0	0,0	5,0
50	73435	Gmina Przeczłonica	Przebudowa dróg gminnych w Skrzyszowcach: Skrzyszowce - Granice na długości 418 mb i Skrzyszowce - Podchojny na odcinku 546 mb.	0,0	3,0	0,0	0,0	1,5	0,0	0,0	0,0	0,0	4,5

Członkowie komisji:

1. 
2. 
3. 
4. 
5. 