WOJEWODA ŚWIĘTOKRZYSKI

Kielce, dnia 16-04-2024

Znak:SPN.III.747.9.2024

OBWIESZCZENIE

Na podstawie art. 8 ust. 1 pkt 3 i ust. 1a Ustawy z dnia 24 kwietnia 2009 r. o inwestycjach w zakresie terminalu regazyfikacyjnego skroplonego gazu ziemnego w Świnoujściu (t. j. Dz. U. z 2024 r., poz. 551) oraz art. 10, art. 49 i art. 61 § 4 ustawy z dnia 14 czerwca 1960 r. Kodeks postępowania administracyjnego (t. j. Dz. U. z 2023 r., poz. 775 ze zm.)

WOJEWODA ŚWIĘTOKRZYSKI

zawiadamia, że na wniosek Polskiej Spółki Gazownictwa sp. z o. o. z siedzibą w Tarnowie, działającej przez pełnomocnika, z dnia 20.03.2024 r., znak: IP2022_011/0191/24/8, uzupełniony pismem z dnia 10.04.2024 r., znak: IP2022_011/0215/24/8

zostało wszczęte postępowanie w sprawie wydania decyzji o ustaleniu lokalizacji inwestycji w zakresie terminalu dla zadania pn.: „Realizacja umowy przyłączeniowej: Animex Food Starachowice, ul. Krańcowa 4" polegającego na budowie: gazociągu średniego ciśnienia DN 315 wraz z infrastrukturą towarzyszącą, przyłącza gazu DN 250, stacji pomiarowej Q=4000 m3/h na przyłączu gazu wraz z infrastrukturą towarzyszącą i instalacji elektroenergetycznej oraz rozbiórce istniejącego naziemnego zespołu zaporowo-upustowego.

Przedmiotowe postępowanie obejmuje nieruchomości lub ich części oznaczone w ewidencji gruntów i budynków numerami działek:

Powiat Starachowicki

Jednostka ewidencyjna 261102_2 Brody,

obręb 0012 Ruda, numery ewidencyjne działek: 33, 34 (KI1H/00052671/6), 63, 64/1 (KI1H/00023199/1), 64/2 (KI1H/00052670/9), 64/4 (KW 21507), 65/3 (KI1H/00023199/1), 67/1 (KI1H/00023199/1), 156/1201 (KI1H/00001602/0), 157/1201 (KI1H/00001602/0), 158/1200 (KI1H/00001602/0), 614 (KI1H/00001602/0),

obręb 0001 Adamów, numery ewidencyjne działek: 1 (KW 18394), 2, 3/3 (KI1H/00050004/6), 3/4 (KI1H/00009708/9), 3/5 (KI1H/00050005/3), 4/1, 4/2, 5/1 (KW 41699), 7/3 (KI1H/00014300/7), 8, 9, 10 (KI1H/00057894/0), 11 (KI1H/00020142/6), 12, 14 (KW 15545), 15, 16, 17, 33/2, 179/1201 (KI1H/00022803/2), 181/1208 (KI1H/00022803/2), 182/1201 (KI1H/00022803/2), 183/1201 (KI1H/00022803/2), 184/1202 (KI1H/00022803/2), 532/1 (KI1H/00008740/8), 532/2 (KI1H/00039729/1), 553 (KI1H/00049095/0),

Jednostka ewidencyjna 261101_1 Starachowice,

obręb 0006, obręb 06, numery ewidencyjne działek: 107/2 (KI1H/00001470/5), 108/11 (KI1H/00019011/9), 120, 179/1201 (KI1H/00022803/2), 179/1202 (KI1H/00022805/6), 179/1203 (KI1H/00022805/6), 185/1201 (KI1H/00022805/6), 186/1201 (KI1H/00022805/6), 209/4 (KI1H/00053989/5), 209/5 (KI1H/00050369/2), 322, 323/2 (KI1H/00031406/5), 376/3 (KI1H/00023704/5), 379 (KI1H/00019011/9), 739 (KI1H/00050369/2).

Niniejsze postępowanie prowadzone jest w oparciu o przepisy ustawy z dnia 24 kwietnia 2009 r. o inwestycjach w zakresie terminalu regazyfikacyjnego skroplonego gazu ziemnego w Świnoujściu, zwanej dalej specustawą gazową oraz ustawy z dnia 14 czerwca 1960 r. Kodeks postępowania administracyjnego, zwanej dalej Kpa.

Przedmiotem niniejszego postępowania w sprawie wydania decyzji o ustaleniu lokalizacji inwestycji w zakresie terminalu jest m.in.: określenie terenu objętego inwestycją tj.: linii rozgraniczających teren inwestycji, granic obszaru, w stosunku do którego decyzja o ustaleniu lokalizacji inwestycji w zakresie terminalu ma wywołać skutek,

o którym mowa w art. 24 ust. 1 specustawy gazowej oraz oznaczenie nieruchomości w odniesieniu do których nastąpi ograniczenie w sposobie korzystania.

Po doręczeniu zawiadomienia o wszczęciu postępowania w sprawie wydania decyzji o ustaleniu lokalizacji inwestycji w zakresie terminalu, zgodnie z art. 8 ust. 3 specustawy gazowej, w przypadku zbycia własności lub prawa użytkowania wieczystego nieruchomości objętej wnioskiem o wydanie ww. decyzji nabywca i zbywca są obowiązani zgłosić do tut. organu dane nowego właściciela lub użytkownika wieczystego. Również w przypadku przeniesienia wskutek innego zdarzenia prawnego własności lub prawa użytkowania wieczystego nieruchomości objętej wnioskiem o wydanie ww. decyzji nabywca jest zobowiązany do zgłoszenia do tut. organu danych nowego właściciela lub użytkownika wieczystego. Stosownie do art. 8 ust. 3a specustawy gazowej niedokonanie ww. zgłoszeń i prowadzenie postępowania bez udziału nowego właściciela lub użytkownika wieczystego nie stanowi podstawy do wznowienia postępowania.

Ponadto, stosownie do art. 8 ust. 2 pkt 1, pkt 2 i pkt 3 specustawy gazowej, z dniem doręczenia zawiadomienia w odniesieniu do nieruchomości objętych wnioskiem o wydanie decyzji o ustaleniu lokalizacji inwestycji w zakresie terminalu, do dnia w którym decyzja uzyska walor ostateczności:

- nieruchomości stanowiące własność Skarbu Państwa lub jednostki samorządu terytorialnego nie mogą być przedmiotem obrotu, w rozumieniu przepisów ustawy z dnia 21 sierpnia 1997 r. o gospodarce nieruchomościami (t. j. Dz. U. z 2023 r., poz. 344 ze zm.). Czynność prawna dokonana z naruszeniem zakazu, o którym mowa wyżej, jest nieważna (art. 8 ust. 4 specustawy gazowej),
- nie wydaje się decyzji o pozwoleniu na budowę, a toczące się postępowania ulegają zawieszeniu z mocy prawa,
- zawiesza się postępowania o wydanie decyzji o warunkach zabudowy i zagospodarowania terenu w rozumieniu ustawy z dnia 27 marca 2003 r. o planowaniu i zagospodarowaniu przestrzennym (t. j. Dz. U. z 2023 r., poz. 977 ze zm.).

W myśl art. 49 Kpa po upływie czternastu dni od dnia publicznego ogłoszenia niniejszego obwieszczenia uznaje się, iż nastąpiło doręczenie zawiadomienia w powyższej sprawie. Publiczne ogłoszenie obwieszczenia następuje poprzez: wywieszenie na tablicy ogłoszeń, zamieszczenie w Biuletynie Informacji Publicznej oraz na stronie podmiotowej - Świętokrzyskiego Urzędu Wojewódzkiego, Urzędu Miasta Starachowice, Urzędu Gminy w Brodach oraz w prasie o zasięgu ogólnopolskim tj. w „Dzienniku Gazecie Prawnej". Strony mogą zapoznać się z aktami sprawy w Wydziale Skarbu Państwa i Nieruchomości Świętokrzyskiego Urzędu Wojewódzkiego w Kielcach, al. IX Wieków Kielc 3, budynek A, VIII piętro, pok. 840, od poniedziałku do piątku w godzinach: 7:30 – 15:30, a z lokalizacją inwestycji na stronie internetowej - Biuletynu Informacji Publicznej Świętokrzyskiego Urzędu Wojewódzkiego w Kielcach, w zakładce obwieszczenia oraz w terminie do dnia 06.05.2024 r. składać wypowiedzi i zastrzeżenia co do zebranych dowodów i materiałów. Odpowiedzi na uwagi i zastrzeżenia złożone przez strony w trakcie postępowania administracyjnego, znajdą się w uzasadnieniu decyzji Wojewody Świętokrzyskiego. Po wyżej wyznaczonym terminie decyzja zostanie wydana w oparciu o zgromadzone w trakcie postępowania materiały.

Wgląd w akta sprawy nie jest obowiązkowy.

Stronami są osoby legitymujące się tytułem prawnym do nieruchomości objętych niniejszym postępowaniem.

z up. Wojewody Świętokrzyskiego

Inga Matuszewska
Dyrektor wydziału
Wydział Skarbu Państwa i Nieruchomości

SYMBOL	OPIS
	LINIA ROZGRANICZAJĄCA TERENY MPZP
	DZIAŁKI OBJĘTE WNIOSKIEM
	OZNACZENIA FORMALNE
	ISTN. GRANICE DZIAŁEK
	ISTN. LINIA OGRODZENIA
	ISTN. KRAWĘDŹ JEZDNI
	ISTN. SIEĆ TELETECHNICZNA
	ISTN. SIEĆ ENERGETYCZNA
	ISTN. SIEĆ KANALIZACJI SANITARNEJ/DESZCZOWEJ
	ISTN. SIEĆ WODOCIĄGOWA
	ISTN. SIEĆ GAZOWA
	OBIEKTY ISTNIEJĄCE
Z	ISTN. ELEMENTY NAZIEMNE SIECI GAZOWEJ PRZEWIDZIANEJ DO ROZBIÓRKI
g	ISTN. SIEĆ GAZOWA PRZEWIDZIANA DO LIKWIDACJI GEODEZYJNEJ
	OBIEKTY LIKWIDOWANE
	LAMPA ZEWNĘTRZNA
POMIAROWNIA; AKPiA	KONTENERY STACJI POMIAROWEJ
	UTWARDZENIE TERENU - KOSTKA
	OGRODZENIE STACJI POMIAROWEJ
en en	WEWNĘTRZNA INSTALACJI ELEKTROENERGETYCZNA WRAZ Z ZASILENIEM STACJI
ZE	ZŁĄCZE ELEKTROENERGETYCZNE
ZK	ZŁĄCZE KONTROLNE
ZZU_5; ZZU_6;	ARMATURA ZPOROWO-UPUSTOWA [NADZIEMNA] STAL DN200
	TECHNOLOGICZNE PRZEWODY GAZOWE ZLOK. NA TERENIE STACJI STAL DN200
	OBIEKTY PROJEKTOWANE ELEMENTÓW STACJI POMIAROWEJ Q=4000 m3/h NA PRZYŁĄCZU WRAZ Z INFRASTRUKTURĄ TOWARZYSZĄCĄ
RT	TRÓJNIK REDUKCYJNY
A_2	ADAPTOR PE/STAL
A_2 - ZZU_5	PRZYŁĄCZE GAZU STAL DN200
RT_1 - A_2	PRZYŁĄCZE GAZU PE dn250
ZZU_3; ZZU_4; Z_1;	ZESPÓŁ ZAPOROWO-UPUSTOWY [PODZIEMNY] STAL DN300
ZZU_1; ZZU_2;	ARMATURA ZPOROWO-UPUSTOWA [NADZIEMNA] STAL DN200
C_1; C_2	ZAŚLEPKA PE dn315
ET_1	TRÓJNIK RÓWNOPRZELOTOWY PE dn315
A_1	ADAPTOR STAL/PE
WG_1; WG_2; WG_3	WŁĄCZENIE DO ISTNIEJĄCEJ SIECI GAZOWEJ
	ZABEZPIECZENIE KABLA- RURĄ GŁADKĄ, DWUDZIELNĄ TYPU HDPE Z ZATRZASKIEM
A_1 - ET_1; ET_1 - C_1; ET_1 - C_2	GAZOCIĄG Ś/C PE dn315 WRAZ ZE STREFĄ KONTROLOWANĄ SZER. 1,0m [PO OBU STRONACH OD OSI PRZEWODU]
WG_1 - A_1; WG_2 - WG_3	GAZOCIĄG Ś/C STAL DN200 WRAZ ZE STREFĄ KONTROLOWANĄ SZER. 1,0m [PO OBU STRONACH OD OSI PRZEWODU]
	OBIEKTY PROJEKTOWANE ELEMENTÓW GAZOCIĄGU WRAZ Z PRZYŁĄCZEM GAZU
1	2

OBJAŚNIENIA ELEMENTÓW ZAGOSPODAROWANIA TERENU

Budowa gazociągu średniego ciśnienia dn 315 wraz z infrastrukturą towarzyszącą, przyłącza gazu dn 250, stacji pomiarowej Q=4000 m^3/h na przyłączu gazu wraz z infrastrukturą towarzyszącą i instalacji elektroenergetycznej oraz rozbiórka istniejącego naziemnego zespołu zaporowo-upustowego w ramach zadania pn.:
„Realizacja umowy przyłączeniowej: Animex Food Starachowice, ul. Krańcowa 4"

Skala: 1:500 | Marzec 2024r.

OBJAŚNIENIA OZNACZEŃ FORMALNYCH

- GRANICE TERENU OBJĘTEGO WNIOSKIEM
- GRANICE OBSZARU, W STOSUNKU DO KTÓREGO DECYZJA O USTALENIU LOKALIZACJI INWESTYCJI W ZAKRESIE TERMINALU MA WYWOŁAĆ SKUTEK, O KTÓRYM MOWA W ART. 24 UST. 1 SPECUSTAWY TERMINALOWEJ (OGRANICZENIE NA CZAS OKREŚLONY ZGODNIE Z ART. 24 UST. 1B SPECUSTAWY TERMINALOWEJ)
- GRANICE OBSZARU, W STOSUNKU DO KTÓREGO DECYZJA O USTALENIU LOKALIZACJI INWESTYCJI W ZAKRESIE TERMINALU MA WYWOŁAĆ SKUTEK, O KTÓRYM MOWA W ART. 24 UST. 1 SPECUSTAWY TERMINALOWEJ (OGRANICZENIE TRWAŁE)
- GRUNTY STANOWIĄCE PAS DROGOWY, W STOSUNKU DO KTÓRYCH DECYZJA O USTALENIU LOKALIZACJI INWESTYCJI W ZAKRESIE TERMINALU MA WYWOŁAĆ SKUTEK, O KTÓRYM MOWA W ART. 24 UST. 1 SPECUSTAWY TERMINALOWEJ
- TYMCZASOWY ZJAZD NA TEREN BUDOWY

ZAŁĄCZNIK NR 1 - Arkusz 101

IP2022_011

POTWIERDZAM ZA ZGODNOŚĆ Z ORYGINAŁEM TREŚĆ MAPY DO CELÓW PROJEKTOWYCH
PEŁNOMOCNIK PSG SP.Z O.O.
Artur Machula

....
podpis wnioskodawcy

297x1189

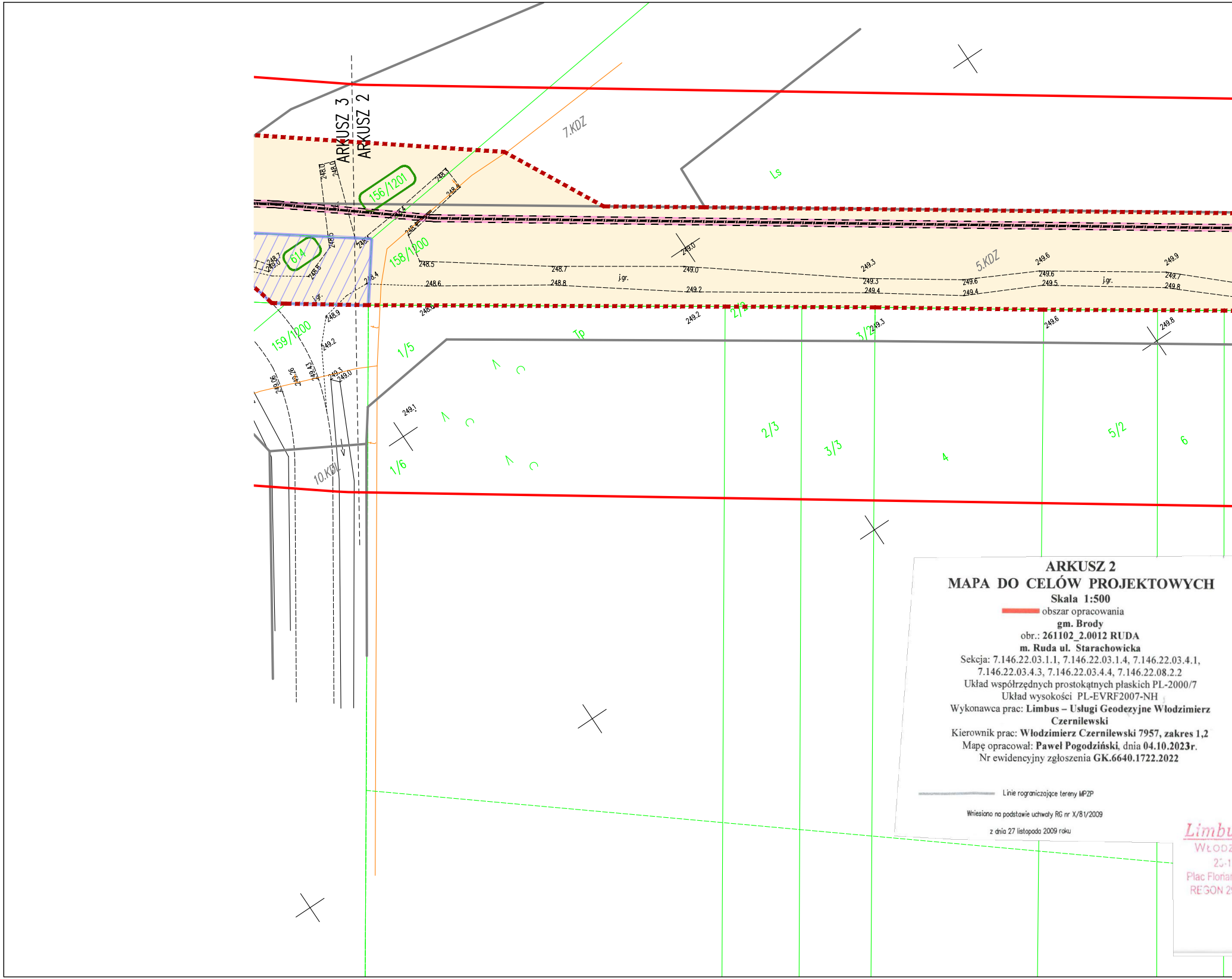
ARKUSZ 3
ARKUSZ 2
7.KDZ
5.KDZ
10.KDL
Ls
Tp
156/1201
614
158/1200
159/1200
1/5
1/6
2/3
3/3
3/2
4
5/2
6
j.gr.

ARKUSZ 2
MAPA DO CELÓW PROJEKTOWYCH

Skala 1:500
🟥 obszar opracowania
gm. Brody
obr.: **261102_2.0012 RUDA**
m. Ruda ul. Starachowicka
Sekcja: 7.146.22.03.1.1, 7.146.22.03.1.4, 7.146.22.03.4.1, 7.146.22.03.4.3, 7.146.22.03.4.4, 7.146.22.08.2.2
Układ współrzędnych prostokątnych płaskich PL-2000/7
Układ wysokości PL-EVRF2007-NH
Wykonawca prac: **Limbus – Usługi Geodezyjne Włodzimierz Czernilewski**
Kierownik prac: **Włodzimierz Czernilewski 7957, zakres 1,2**
Mapę opracował: **Paweł Pogodziński**, dnia **04.10.2023r**.
Nr ewidencyjny zgłoszenia **GK.6640.1722.2022**

▬ Linie rograniczające tereny MPZP

Wniesiono na podstawie uchwały RG nr X/81/2009
z dnia 27 listopada 2009 roku

Limbu
WŁODZ
25-1
Plac Floria
REGON 2

297x1909

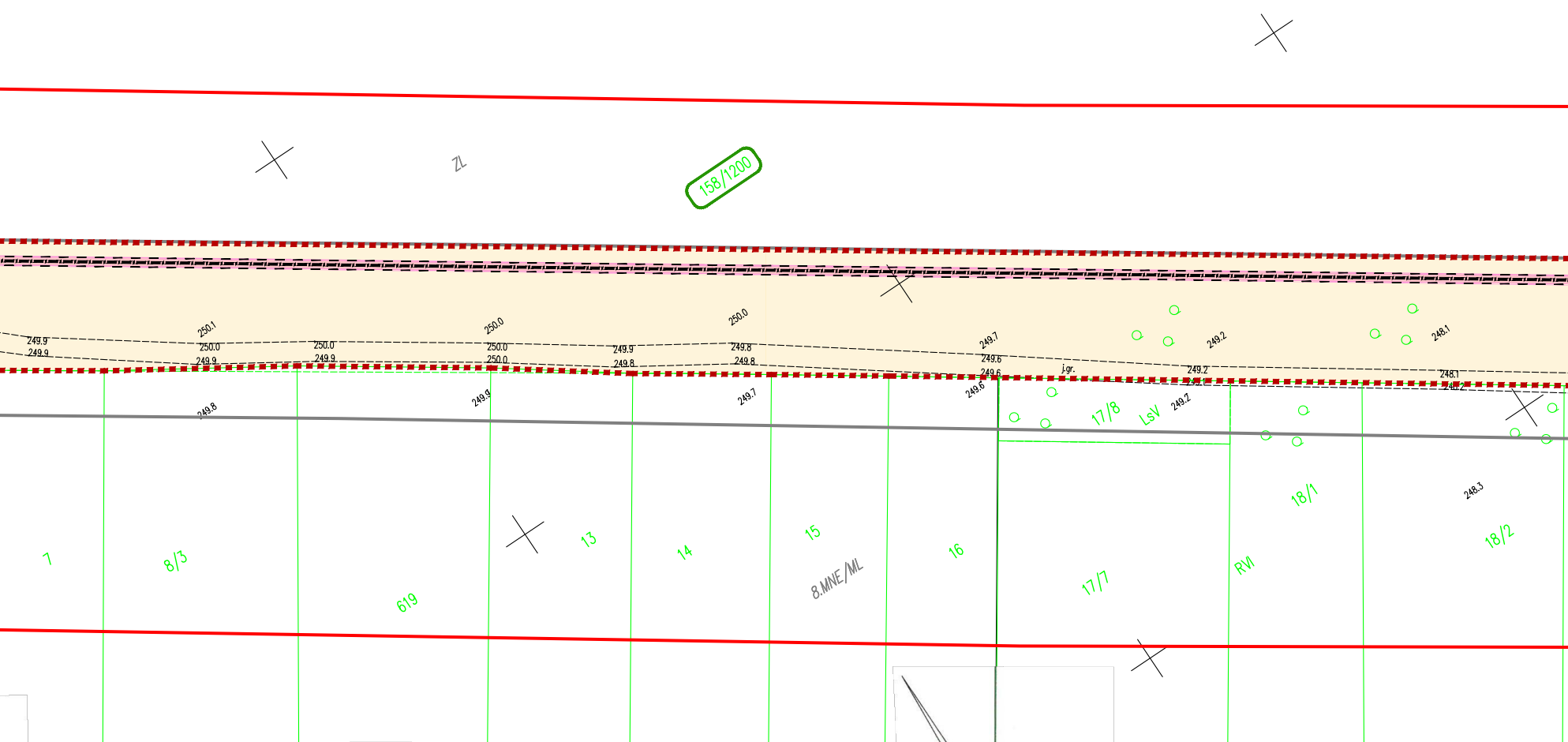
ZL
158/1200
250.1
250.0
249.9
249.9
249.9
250.0
249.9
250.0
249.9
250.0
250.0
249.9
249.8
250.0
249.8
249.8
249.7
249.6
249.6
j.gr.
249.2
249.2
248.1
248.1
249.8
249.9
249.7
249.6
249.2
17/8
LsV
18/1
248.3
18/2
7
8/3
619
13
14
15
8.MNE/ML
16
17/7
RVI

Poświadczam, że niniejszy dokument został opracowany w wyniku prac geodezyjnych i kartograficznych, których rezultaty zawiera pozytywnie zweryfikowany operat techniczny. Jednocześnie informuję, że jestem świadomy odpowiedzialności karnej za złożenie fałszywego oświadczenia.	
Identyfikator zgłoszenia prac geodezyjnych	GK.6640.1722.2022
Organ służby geodezyjnej, który otrzymał zgłoszenie	Starosta Starachowicki
Wykonawca prac geodezyjnych	Limbus Usługi Geodezyjne Włodzimierz Czernilewski
Nr oraz data sporządzenia dokumentu zawierającego wynik pozytywnej weryfikacji	Protokół weryfikacji nr GK.6640.1722.2022_2 z dnia 25-10-2023
Imię i nazwisko oraz nr uprawnień zawodowych kierownika prac	Włodzimierz Czernilewski Nr uprawnień 7957

Lokalizacja

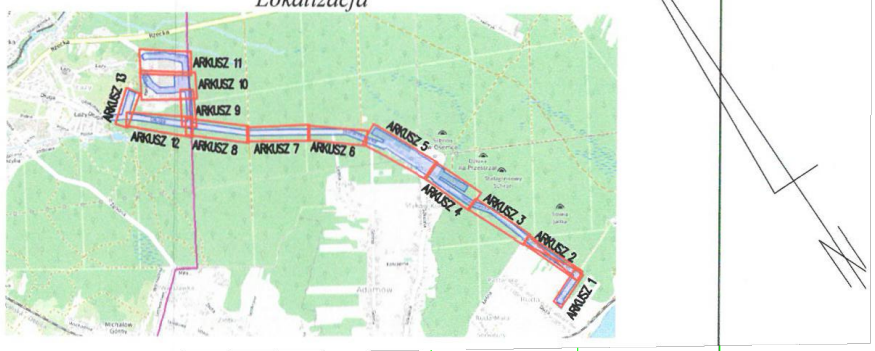
ARKUSZ 11
ARKUSZ 10
ARKUSZ 9
ARKUSZ 13
ARKUSZ 12
ARKUSZ 8
ARKUSZ 7
ARKUSZ 6
ARKUSZ 5
ARKUSZ 4
ARKUSZ 3
ARKUSZ 2
ARKUSZ 1

IS USŁUGI GEODEZYJNE
ZIMIERZ CZERNILEWSKI
10 Skarżysko-Kamienna
ński 1/307 tel./fax 41 252 52 89 ①
90155539 NIP 663-133-86-97

WŁODZIMIERZ CZERNILEWSKI
mgr inż. geodeta, uprawnienia nr 7957

26-110 Skarżysko-Kamienna
Plac Floriański 1/307, tel. 601 941 968

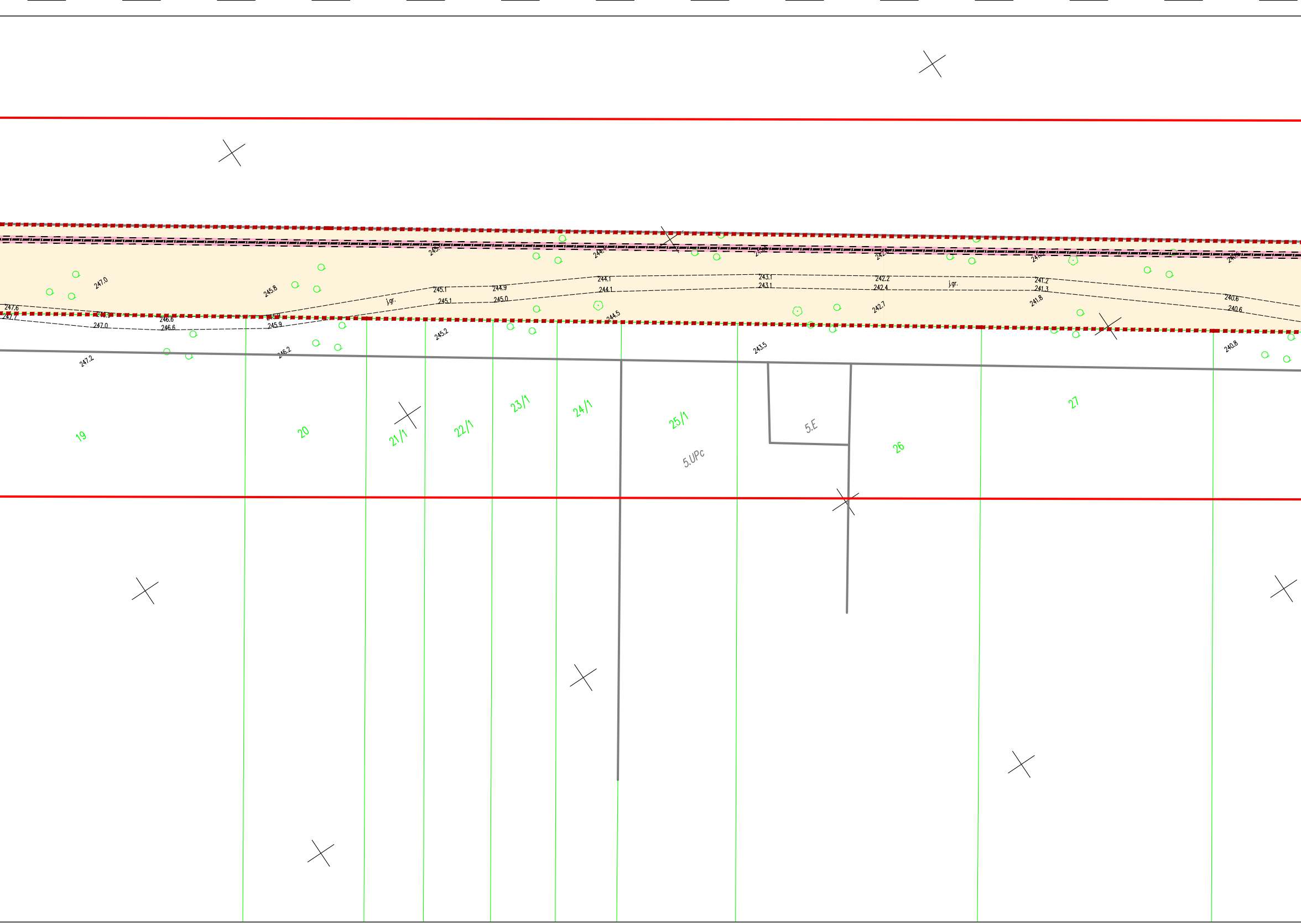
19
20
21/1
22/1
23/1
24/1
25/1
26
27
5.E
5.UPc
247.0
245.8
247.6
247.7
246.6
246.6
247.0
245.9
246.2
247.2
j.gr.
245.1
245.1
244.9
245.0
245.2
244.1
244.1
244.5
243.1
243.1
243.5
242.2
242.4
242.7
j.gr.
241.2
241.3
241.8
240.6
240.6
240.8

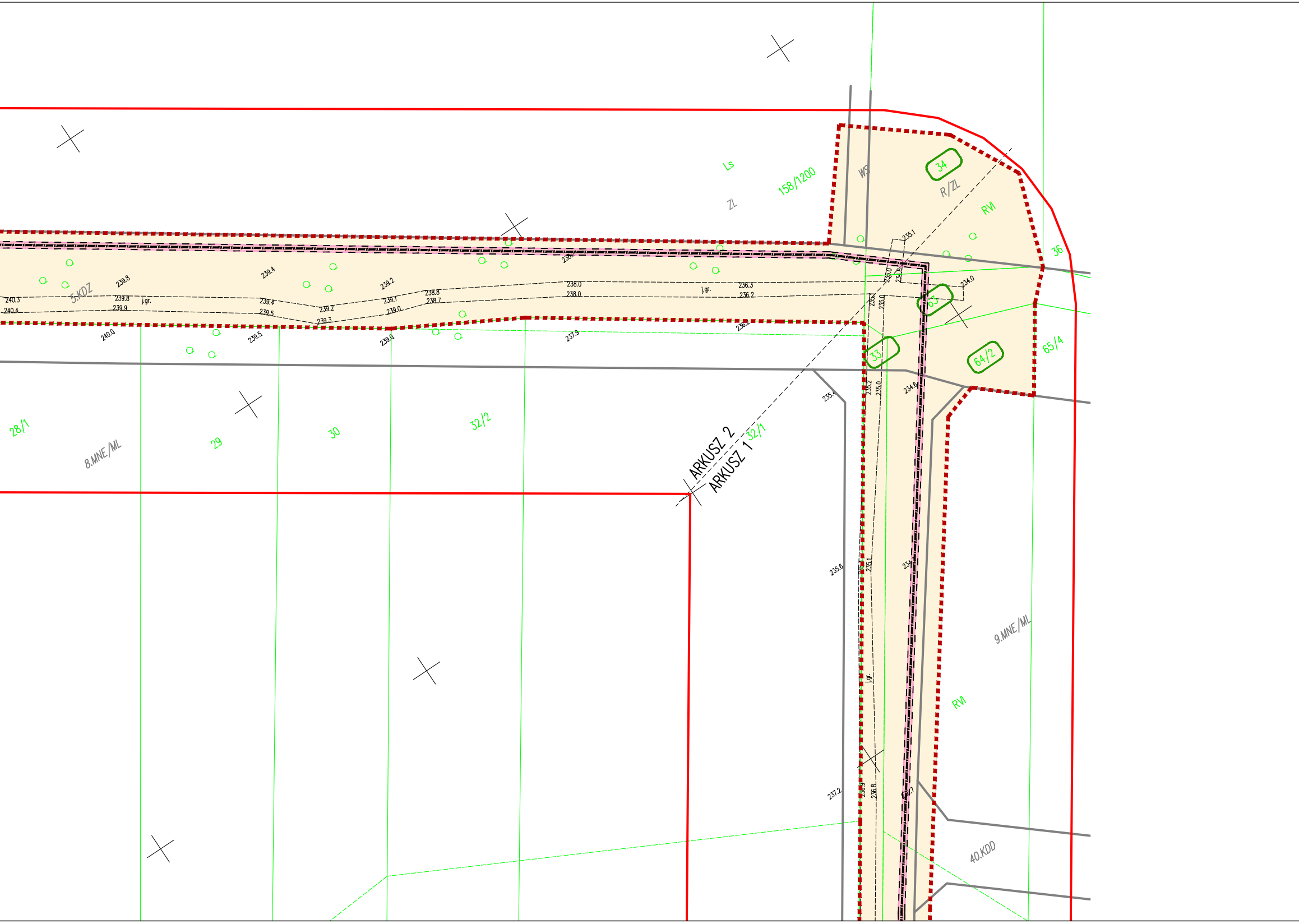

Ls
ZL
158/1200
WS
34
R/ZL
RVI
36
5.KDZ
240.3
240.4
239.8
239.8
239.9
j.gr.
239.4
239.4
239.5
239.2
239.2
239.3
239.1
239.0
238.8
238.7
238.0
238.0
240.0
239.5
239.0
237.9
236.3
236.2
j.gr.
235.1
234.0
63
33
64/2
65/4
28/1
29
30
32/2
32/1
8.MNE/ML
ARKUSZ 2
ARKUSZ 1
235.6
237.2
9.MNE/ML
RVI
40.KDD

—	LINIA ROZGRANICZAJĄCA TERENY MPZP
▭	DZIAŁKI OBJĘTE WNIOSKIEM
OZNACZENIA FORMALNE	
—	ISTN. GRANICE DZIAŁEK
-o-o-o-o-	ISTN. LINIA OGRODZENIA
—	ISTN. KRAWĘDŹ JEZDNI
—	ISTN. SIEĆ TELETECHNICZNA
—	ISTN. SIEĆ ENERGETYCZNA
—	ISTN. SIEĆ KANALIZACJI SANITARNEJ/DESZCZOWEJ
—	ISTN. SIEĆ WODOCIĄGOWA
—	ISTN. SIEĆ GAZOWA
OBIEKTY ISTNIEJĄCE	
Z	ISTN. ELEMENTY NAZIEMNE SIECI GAZOWEJ PRZEWIDZIANEJ DO ROZBIÓRKI
-x-x-x-x-g-x-x-x-x-	ISTN. SIEĆ GAZOWA PRZEWIDZIANA DO LIKWIDACJI GEODEZYJNEJ
OBIEKTY LIKWIDOWANE	
⊚-o	LAMPA ZEWNĘTRZNA
POMIAROWNIA AKPiA	KONTENERY STACJI POMIAROWEJ
▦	UTWARDZENIE TERENU - KOSTKA
—o—o—o—o—	OGRODZENIE STACJI POMIAROWEJ
——en——en——	WEWNĘTRZNA INSTALACJI ELEKTROENERGETYCZNA WRAZ Z ZASILENIEM STACJI
ZE	ZŁĄCZE ELEKTROENERGETYCZNE
ZK	ZŁĄCZE KONTROLNE
ZZU_5; ZZU_6; ⋈	ARMATURA ZPORORO-UPUSTOWA [NADZIEMNA] STAL DN200
—	TECHNOLOGICZNE PRZEWODY GAZOWE ZLOK. NA TERENIE STACJI STAL DN200
OBIEKTY PROJEKTOWANE **ELEMENTÓW STACJI POMIAROWEJ Q=4000 m3/h NA PRZYŁĄCZU WRAZ Z INFRASTRUKTURĄ TOWARZYSZĄCĄ**	
RT	TRÓJNIK REDUKCYJNY
A_2	ADAPTOR PE/STAL
A_2 - ZZU_5	PRZYŁĄCZE GAZU STAL DN200
RT_1 - A_2	PRZYŁĄCZE GAZU PE dn250
ZZU_3; ZZU_4; Z_1; ⋈	ZESPÓŁ ZAPOROWO-UPUSTOWY [PODZIEMNY] STAL DN300
ZZU_1; ZZU_2; ⋈	ARMATURA ZPORORO-UPUSTOWA [NADZIEMNA] STAL DN200
C_1; C_2	ZAŚLEPKA PE dn315
ET_1	TRÓJNIK RÓWNOPRZELOTOWY PE dn315
A_1	ADAPTOR STAL/PE
WG_1; WG_2; WG_3	WŁĄCZENIE DO ISTNIEJĄCEJ SIECI GAZOWEJ
═	ZABEZPIECZENIE KABLA- RURĄ GŁADKĄ, DWUDZIELNĄ TYPU HDPE Z ZATRZASKIEM
A_1 - ET_1; ET_1 - C_1; ET_1 - C_2	GAZOCIĄG Ś/C PE dn315 WRAZ ZE STREFĄ KONTROLOWANĄ SZER. 1,0m [PO OBU STRONACH OD OSI PRZEWODU]
WG_1 - A_1; WG_2 - WG_3	GAZOCIĄG Ś/C STAL DN200 WRAZ ZE STREFĄ KONTROLOWANĄ SZER. 1,0m [PO OBU STRONACH OD OSI PRZEWODU]
OBIEKTY PROJEKTOWANE **ELEMENTÓW GAZOCIĄGU WRAZ Z PRZYŁĄCZEM GAZU**	
1	2
SYMBOL	OPIS

OBJAŚNIENIA ELEMENTÓW ZAGOSPODAROWANIA TERENU

Budowa gazociągu średniego ciśnienia dn 315 wraz z infrastrukturą towarzyszącą,
przyłącza gazu dn 250, stacji pomiarowej Q=4000 m^3/h na przyłączu gazu
wraz z infrastrukturą towarzyszącą i instalacji elektroenergetycznej
oraz rozbiórka istniejącego naziemnego zespołu zaporowo-upustowego
w ramach zadania pn.:
„Realizacja umowy przyłączeniowej: Animex Food Starachowice, ul. Krańcowa 4”

Skala: 1:500	Marzec 2024r.

OBJAŚNIENIA OZNACZEŃ FORMALNYCH

- - - - - -	GRANICE TERENU OBJĘTEGO WNIOSKIEM
▭	GRANICE OBSZARU, W STOSUNKU DO KTÓREGO DECYZJA O USTALENIU LOKALIZACJI INWESTYCJI W ZAKRESIE TERMINALU MA WYWOŁAĆ SKUTEK, O KTÓRYM MOWA W ART. 24 UST. 1 SPECUSTAWY TERMINALOWEJ (OGRANICZENIE NA CZAS OKREŚLONY ZGODNIE Z ART. 24 UST. 1B SPECUSTAWY TERMINALOWEJ)
■	GRANICE OBSZARU, W STOSUNKU DO KTÓREGO DECYZJA O USTALENIU LOKALIZACJI INWESTYCJI W ZAKRESIE TERMINALU MA WYWOŁAĆ SKUTEK, O KTÓRYM MOWA W ART. 24 UST. 1 SPECUSTAWY TERMINALOWEJ (OGRANICZENIE TRWAŁE)
▨	GRUNTY STANOWIĄCE PAS DROGOWY, W STOSUNKU DO KTÓRYCH DECYZJA O USTALENIU LOKALIZACJI INWESTYCJI W ZAKRESIE TERMINALU MA WYWOŁAĆ SKUTEK, O KTÓRYM MOWA W ART. 24 UST. 1 SPECUSTAWY TERMINALOWEJ
▶	TYMCZASOWY ZJAZD NA TEREN BUDOWY

ZAŁĄCZNIK NR 1 - Arkusz 102

IP2022_011

POTWIERDZAM ZA ZGODNOŚĆ Z ORYGINAŁEM TREŚĆ MAPY DO CELÓW PROJEKTOWYCH
PEŁNOMOCNIK PSG SP.Z O.O.
Artur Machula

....
podpis wnioskodawcy

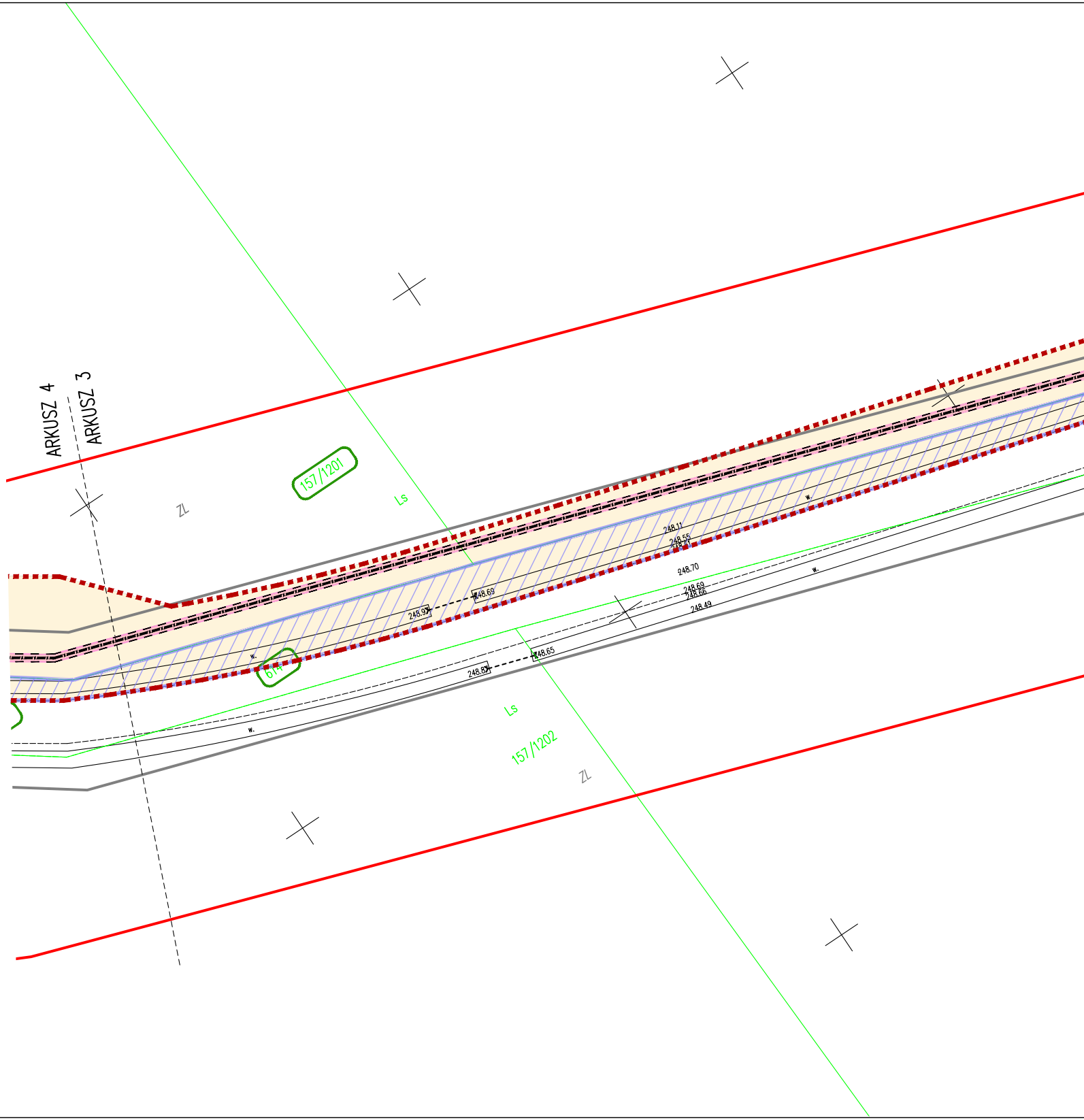
ARKUSZ 4
ARKUSZ 3
157/1201
ZL
Ls
614
w.
248.11
248.55
248.70
248.69
248.69
248.66
248.49
248.9
248.8
248.65
w.
w.
w.
Ls
157/1202
ZL

297x1909

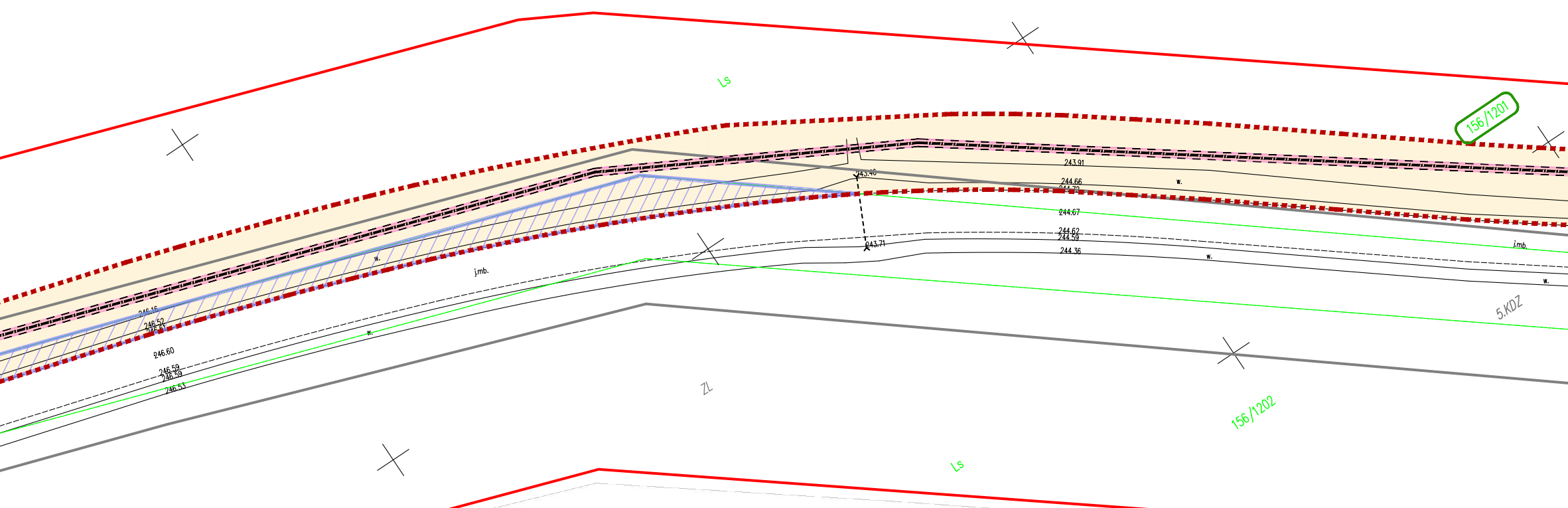
Ls
156/1201
243.91
243.40
244.66
244.72
w.
244.67
244.62
244.59
243.71
244.36
j.mb.
w.
5.KDZ
w.
j.mb.
246.16
246.52
246.61
246.60
246.59
246.59
246.53
w.
ZL
156/1202
Ls

ARKUSZ 3
MAPA DO CELÓW PROJEKTOWYCH

Skala 1:500

🟥 obszar opracowania

gm. Brody
obr.: **261102_2.0012 RUDA**
m. Ruda ul. Starachowicka
Sekcja: 7.146.22.03.1.1, 7.146.22.03.1.4, 7.146.22.03.4.1, 7.146.22.03.4.3, 7.146.22.03.4.4, 7.146.22.08.2.2
Układ współrzędnych prostokątnych płaskich PL-2000/7
Układ wysokości PL-EVRF2007-NH
Wykonawca prac: **Limbus – Usługi Geodezyjne Włodzimierz Czernilewski**
Kierownik prac: **Włodzimierz Czernilewski 7957, zakres 1,2**
Mapę opracował: **Paweł Pogodziński**, dnia **04.10.2023r.**
Nr ewidencyjny zgłoszenia **GK.6640.1722.2022**

Poświadczam, że niniejszy dokument został opracowany w wyniku prac geodezyjnych i kartograficznych, których rezultaty zawiera pozytywnie zweryfikowany operat techniczny. Jednocześnie informuję, że jestem świadomy odpowiedzialności karnej za złożenie fałszywego oświadczenia.

Identyfikator zgłoszenia prac geodezyjnych	GK.6640.1722.2022
Organ służby geodezyjnej, który otrzymał zgłoszenie	Starosta Starachowicki
Wykonawca prac geodezyjnych	Limbus Usługi Geodezyjne Włodzimierz Czernilewski
Nr oraz data sporządzenia dokumentu zawierającego wynik pozytywnej weryfikacji	Protokół weryfikacji nr GK.6640.1722.2022_2 z dnia 25-10-2023
Imię i nazwisko oraz nr uprawnień zawodowych kierownika prac	Włodzimierz Czernilewski Nr uprawnień 7957

Limbus USŁUGI GEODEZYJNE
WŁODZIMIERZ CZERNILEWSKI
26-110 Skarżysko-Kamienna
Plac Floriański 1/307 tel./fax 41 252 52 89 ①
REGON 290155539 NIP 663-133-86-97

WŁODZIMIERZ CZERNILEWSKI
mgr inż. geodeta, uprawnienia nr 7957
26-110 Skarżysko-Kamienna
Plac Floriański 1/307, tel. 601 941 968

▬ Linie rograniczające tereny MPZP
Wniesiono na podstawie uchwały RG nr X/81/2009
z dnia 27 listopada 2009 roku

Lokalizacja

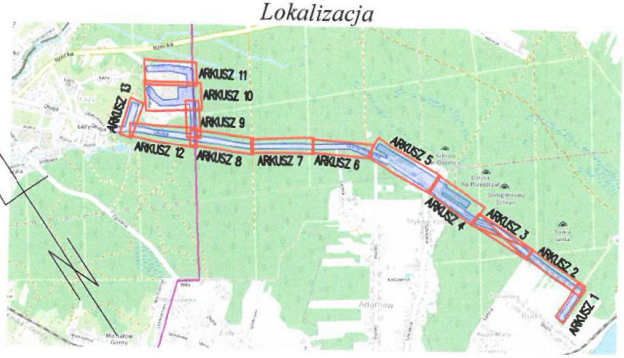
ARKUSZ 11
ARKUSZ 10
ARKUSZ 13
ARKUSZ 9
ARKUSZ 12
ARKUSZ 8
ARKUSZ 7
ARKUSZ 6
ARKUSZ 5
ARKUSZ 4
ARKUSZ 3
ARKUSZ 2
ARKUSZ 1
Adamów

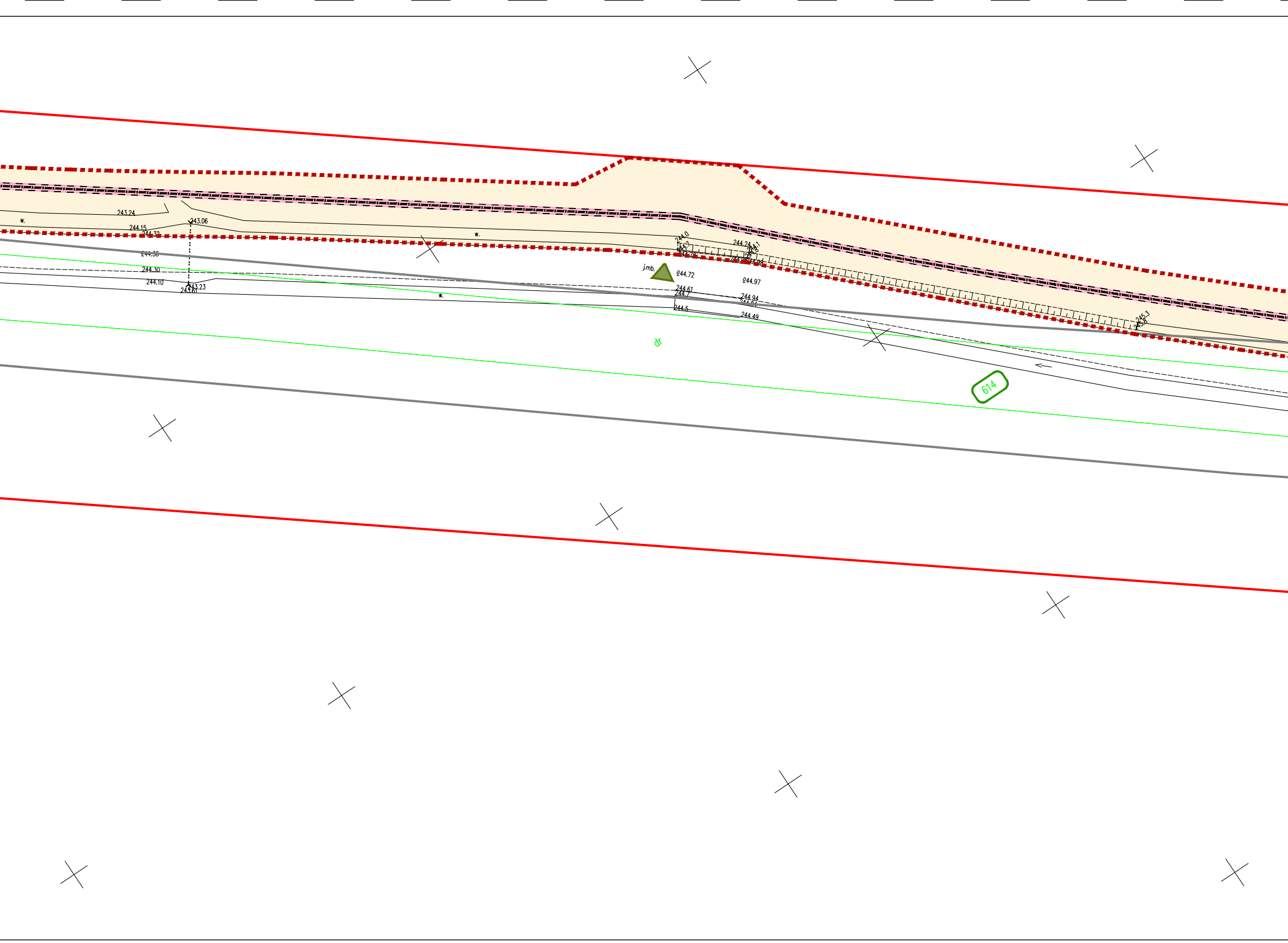
243.24
w.
244.15
244.32
243.06
244.30
244.30
244.10
243.23
243.61
w.
w.
244.0
244.24
244.72
j.mb.
244.97
244.61
244.7
244.94
244.5
244.49
dr
245.3
614

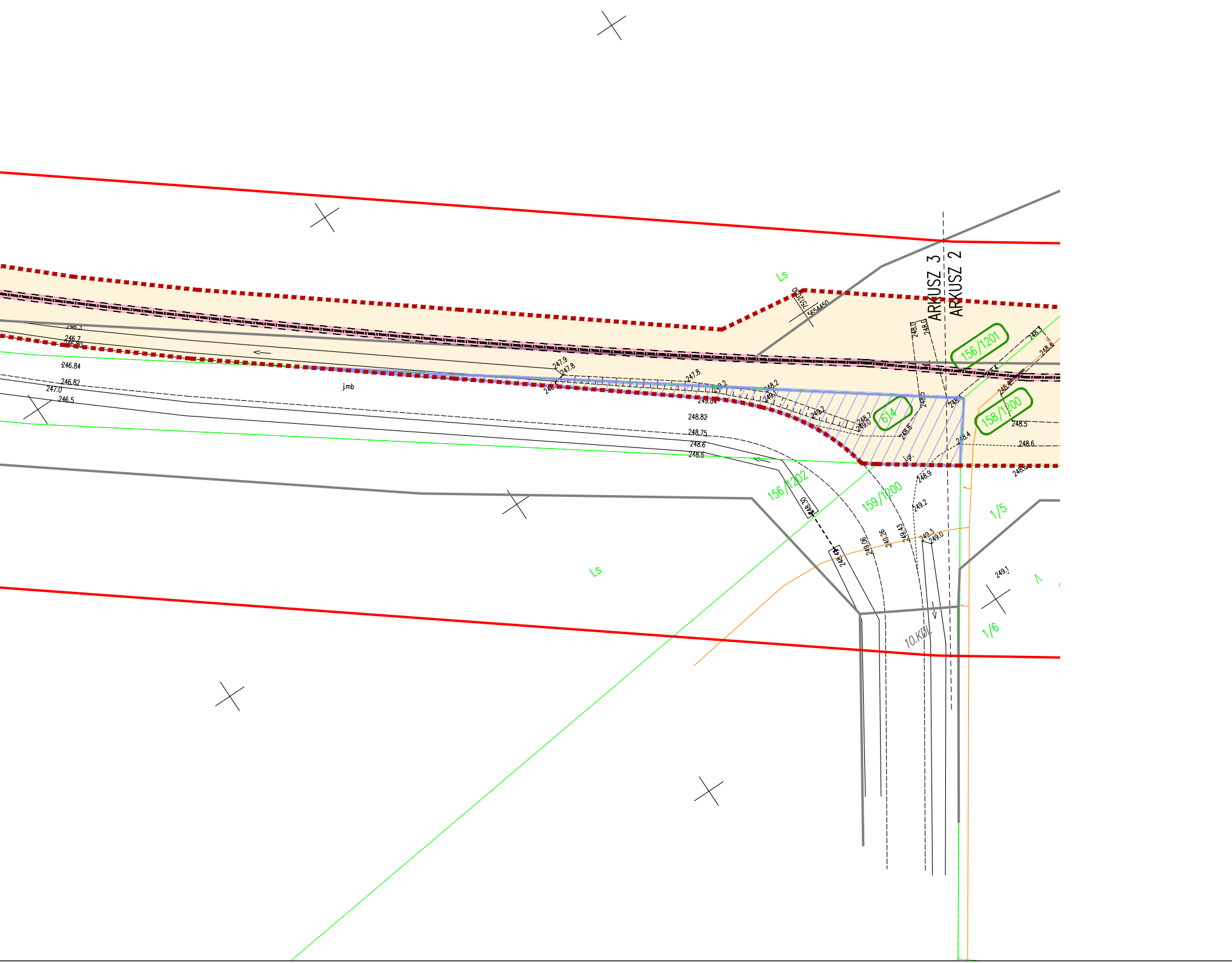
Ls
7512000
5654450
ARKUSZ 3
ARKUSZ 2
248.0
248.0
156/1201
248.3
248.4
246.5
246.7
246.80
246.84
246.82
247.0
246.5
j.mb
247.9
247.8
247.8
248.2
248.2
249.1
249.04
248.82
248.75
248.6
248.5
249.2
248.7
249.0
614
248.5
248.5
248.
248.4
158/1200
248.5
248.6
j.gr.
248.6
248.9
156/1202
159/1200
248.30
249.2
1/5
249.06
249.26
249.43
249.3
249.0
248.44
249.1
Ls
10.KDL
1/6

—	LINIA ROZGRANICZAJĄCA TERENY MPZP
▭	DZIAŁKI OBJĘTE WNIOSKIEM
OZNACZENIA FORMALNE	
—	ISTN. GRANICE DZIAŁEK
-•-•-•-	ISTN. LINIA OGRODZENIA
—	ISTN. KRAWĘDŹ JEZDNI
—	ISTN. SIEĆ TELETECHNICZNA
—	ISTN. SIEĆ ENERGETYCZNA
—	ISTN. SIEĆ KANALIZACJI SANITARNEJ/DESZCZOWEJ
—	ISTN. SIEĆ WODOCIĄGOWA
—	ISTN. SIEĆ GAZOWA
OBIEKTY ISTNIEJĄCE	
Z	ISTN. ELEMENTY NAZIEMNE SIECI GAZOWEJ PRZEWIDZIANEJ DO ROZBIÓRKI
×××××g×××××	ISTN. SIEĆ GAZOWA PRZEWIDZIANA DO LIKWIDACJI GEODEZYJNEJ
OBIEKTY LIKWIDOWANE	
⊚-o	LAMPA ZEWNĘTRZNA
POMIAROWNIA AKPiA	KONTENERY STACJI POMIAROWEJ
▦	UTWARDZENIE TERENU - KOSTKA
-o-o-o-o-	OGRODZENIE STACJI POMIAROWEJ
—en——en—	WEWNĘTRZNA INSTALACJI ELEKTROENERGETYCZNA WRAZ Z ZASILENIEM STACJI
ZE	ZŁĄCZE ELEKTROENERGETYCZNE
ZK	ZŁĄCZE KONTROLNE
ZZU_5; ZZU_6; ⋈	ARMATURA ZPORОWO-UPUSTOWA [NADZIEMNA] STAL DN200
—	TECHNOLOGICZNE PRZEWODY GAZOWE ZLOK. NA TERENIE STACJI STAL DN200
OBIEKTY PROJEKTOWANE ELEMENTÓW STACJI POMIAROWEJ Q=4000 m3/h NA PRZYŁĄCZU WRAZ Z INFRASTRUKTURĄ TOWARZYSZĄCĄ	
RT	TRÓJNIK REDUKCYJNY
A_2	ADAPTOR PE/STAL
A_2 - ZZU_5	PRZYŁĄCZE GAZU STAL DN200
RT_1 - A_2	PRZYŁĄCZE GAZU PE dn250
ZZU_3; ZZU_4; Z_1; ⋈	ZESPÓŁ ZAPOROWO-UPUSTOWY [PODZIEMNY] STAL DN300
ZZU_1; ZZU_2; ⋈	ARMATURA ZPOROWO-UPUSTOWA [NADZIEMNA] STAL DN200
C_1; C_2	ZAŚLEPKA PE dn315
ET_1	TRÓJNIK RÓWNOPRZELOTOWY PE dn315
A_1	ADAPTOR STAL/PE
WG_1; WG_2; WG_3	WŁĄCZENIE DO ISTNIEJĄCEJ SIECI GAZOWEJ
═	ZABEZPIECZENIE KABLA- RURĄ GŁADKĄ, DWUDZIELNĄ TYPU HDPE Z ZATRZASKIEM
A_1 - ET_1; ET_1 - C_1; ET_1 - C_2	GAZOCIĄG Ś/C PE dn315 WRAZ ZE STREFĄ KONTROLOWANĄ SZER. 1,0m [PO OBU STRONACH OD OSI PRZEWODU]
WG_1 - A_1; WG_2 - WG_3	GAZOCIĄG Ś/C STAL DN200 WRAZ ZE STREFĄ KONTROLOWANĄ SZER. 1,0m [PO OBU STRONACH OD OSI PRZEWODU]
OBIEKTY PROJEKTOWANE ELEMENTÓW GAZOCIĄGU WRAZ Z PRZYŁĄCZEM GAZU	
1	2
SYMBOL	OPIS

OBJAŚNIENIA ELEMENTÓW ZAGOSPODAROWANIA TERENU

Budowa gazociągu średniego ciśnienia dn 315 wraz z infrastrukturą towarzyszącą,
przyłącza gazu dn 250, stacji pomiarowej Q=4000 m^3/h na przyłączu gazu
wraz z infrastrukturą towarzyszącą i instalacji elektroenergetycznej
oraz rozbiórka istniejącego naziemnego zespołu zaporowo-upustowego
w ramach zadania pn.:
„Realizacja umowy przyłączeniowej: Animex Food Starachowice, ul. Krańcowa 4”

Skala: 1:500

Marzec 2024r.

OBJAŚNIENIA OZNACZEŃ FORMALNYCH

- - - - -	GRANICE TERENU OBJĘTEGO WNIOSKIEM
⬚	GRANICE OBSZARU, W STOSUNKU DO KTÓREGO DECYZJA O USTALENIU LOKALIZACJI INWESTYCJI W ZAKRESIE TERMINALU MA WYWOŁAĆ SKUTEK, O KTÓRYM MOWA W ART. 24 UST. 1 SPECUSTAWY TERMINALOWEJ (OGRANICZENIE NA CZAS OKREŚLONY ZGODNIE Z ART. 24 UST. 1B SPECUSTAWY TERMINALOWEJ)
■	GRANICE OBSZARU, W STOSUNKU DO KTÓREGO DECYZJA O USTALENIU LOKALIZACJI INWESTYCJI W ZAKRESIE TERMINALU MA WYWOŁAĆ SKUTEK, O KTÓRYM MOWA W ART. 24 UST. 1 SPECUSTAWY TERMINALOWEJ (OGRANICZENIE TRWAŁE)
▨	GRUNTY STANOWIĄCE PAS DROGOWY, W STOSUNKU DO KTÓRYCH DECYZJA O USTALENIU LOKALIZACJI INWESTYCJI W ZAKRESIE TERMINALU MA WYWOŁAĆ SKUTEK, O KTÓRYM MOWA W ART. 24 UST. 1 SPECUSTAWY TERMINALOWEJ
▶	TYMCZASOWY ZJAZD NA TEREN BUDOWY

ZAŁĄCZNIK NR 1 - Arkusz 103

IP2022_011

POTWIERDZAM ZA ZGODNOŚĆ Z ORYGINAŁEM TREŚĆ MAPY DO CELÓW PROJEKTOWYCH
PEŁNOMOCNIK PSG SP.Z O.O.
Artur Machula

....
podpis wnioskodawcy

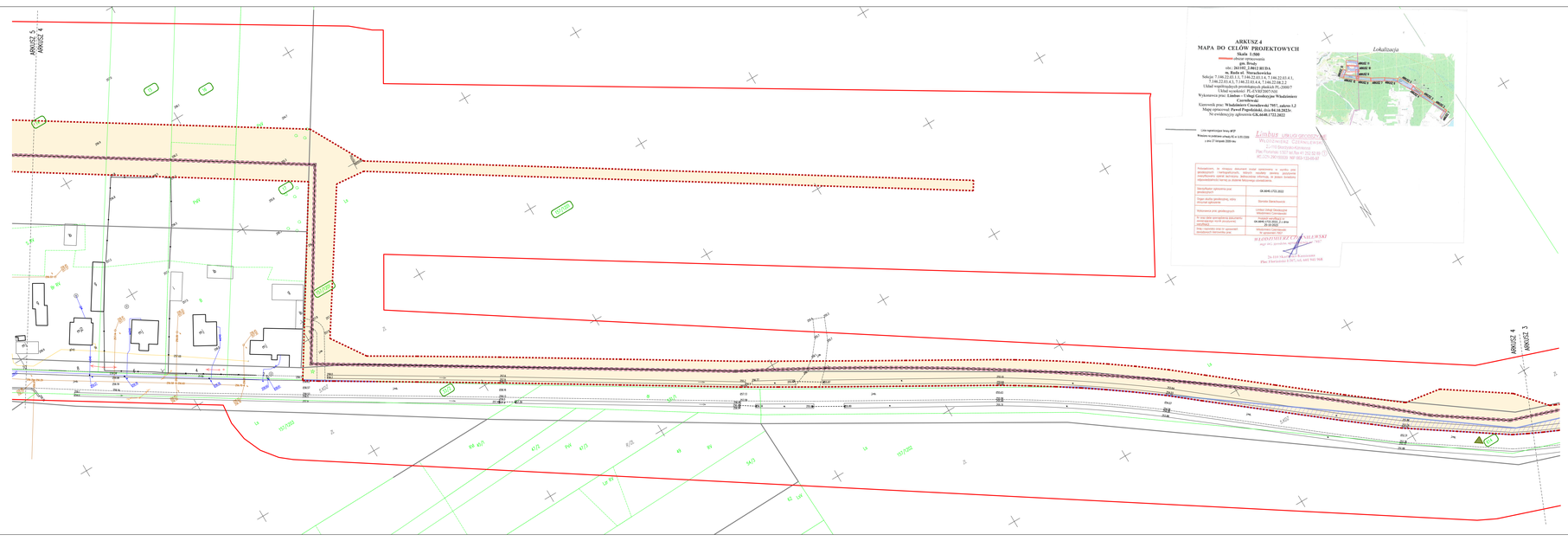

Budowa gazociągu średniego ciśnienia dn 315 wraz z infrastrukturą towarzyszącą, przyłącz gazu dn 250, stacji pomiarowej Q=4000 m³/h na przyłączu gazu wraz z infrastrukturą towarzyszącą i instalacji elektroenergetycznej oraz rozbiórka istniejącego naziemnego zespołu zaporowo-upustowego w ramach zadania pn.:
„Realizacja umowy przyłączeniowej: Animex Food Starachowice, ul. Krańcowa 4"

Skala: 1:500 | Marzec 2024r.

OBJAŚNIENIA OZNACZEŃ FORMALNYCH

GRANICE TERENU OBJĘTEGO WNIOSKIEM

GRANICE OBSZARU, W STOSUNKU DO KTÓREGO DECYZJA O USTALENIU LOKALIZACJI INWESTYCJI W ZAKRESIE TERMINALU NA WYWOŁUJE SKUTEK, O KTÓRYM MOWA W ART. 24 UST. 1 SPECUSTAWY TERMINALOWEJ (OGRANICZENIE NA CZAS OKREŚLONY ZGODNIE Z ART. 24 UST. 1B SPECUSTAWY TERMINALOWEJ)

GRANICE OBSZARU, W STOSUNKU DO KTÓREGO DECYZJA O USTALENIU LOKALIZACJI INWESTYCJI W ZAKRESIE TERMINALU NA WYWOŁUJE SKUTEK, O KTÓRYM MOWA W ART. 24 UST. 1 SPECUSTAWY TERMINALOWEJ (OGRANICZENIE TRWAŁE)

GRUNTY STANOWIĄCE PAS DROGOWY, W STOSUNKU DO KTÓRYCH DECYZJA O USTALENIU LOKALIZACJI INWESTYCJI W ZAKRESIE TERMINALU MA WYWOŁAĆ SKUTEK, O KTÓRYM MOWA W ART. 24 UST. 1 SPECUSTAWY TERMINALOWEJ

TYMCZASOWY ZJAZD NA TEREN BUDOWY

	LINIA ROZGRANICZAJĄCA TERENY MPZP
	DZIAŁKI OBJĘTE WNIOSKIEM
	OZNACZENIA FORMALNE
	ISTN. GRANICE DZIAŁEK
	ISTN. LINIA OGRODZENIA
	ISTN. KRAWĘŹNIE JEZDNI
	ISTN. SIEĆ TELETECHNICZNA
	ISTN. SIEĆ ENERGETYCZNA
	ISTN. SIEĆ KANALIZACJI SANITARNEJ/DESZCZOWEJ
	ISTN. SIEĆ WODOCIĄGOWA
	ISTN. SIEĆ GAZOWA
	OBIEKTY ISTNIEJĄCE
	ISTN. ELEMENTY NAZIEMNE SIECI GAZOWEJ PRZEWIDZIANEJ DO ROZBIÓRKI
	ISTN. SIEĆ GAZOWA PRZEWIDZIANA DO LIKWIDACJI GEODEZYJNEJ
	OBIEKTY LIKWIDOWANE
	LAMPA ZEWNĘTRZNA
Kontenery	KONTENERY STACJI POMIAROWEJ
	UTWARDZENIE TERENU - KOSTKA
	OGRODZENIE STACJI POMIAROWEJ
	WEWNĘTRZNA INSTALACJI ELEKTROENERGETYCZNA WRAZ Z ZASILENIEM STACJI
ZE	ZŁĄCZE ELEKTROENERGETYCZNE
ZK	ZŁĄCZE KONTROLNE
ZZU_3, ZZU_4, ZZ_1	ARMATURA ZPOROWO-UPUSTOWA (NADZIEMNA) STAL DN200
	TECHNOLOGICZNE PRZEWODY GAZOWE ZLOK. NA TERENIE STACJI STAL DN200
	OBIEKTY PROJEKTOWANE
	ELEMENTÓW STACJI POMIAROWEJ Q=4000 m3/h NA PRZYŁĄCZU WRAZ Z INFRASTRUKTURĄ TOWARZYSZĄCĄ
RT	TRÓJNIK REDUKCYJNY
A_2	ADAPTOR PUSTAŁ
A_1, DN_2	PRZYŁĄCZE GAZU STAL DN200
A1_1, A_2	PRZYŁĄCZE GAZU PE dn250
ZZU_3, ZZU_4, Z_1	ZESPÓŁ ZAPOROWO-UPUSTOWY (PODZIEMNY) STAL DN200
ZZU_1, ZZU_2	ARMATURA ZPOROWO-UPUSTOWA (NADZIEMNA) STAL DN200
C_1, C_2	ZAŚLEPKA PE dn315
ET_1	TRÓJNIK KOŁNAOPRZECIŁOTOWY PE dn315
A_1	ADAPTOR STAL/PE
WG_1, WG_2, WG_3	WKŁĄCZENIE DO ISTNIEJĄCEJ SIECI GAZOWEJ
	ZABEZPIECZENIE KABLA- RURA OCHRONNA, DWUDZIELNA TYPU HDPE 2 DXTRZASKIEM
	GAZOCIĄG S/C PE dn315 WRAZ ZE STREFĄ KONTROLOWANĄ SZER. 1,0m
	PO OBU STRONACH OD OSI PRZEWODU
	GAZOCIĄG S/C STAL DN200 WRAZ ZE STREFĄ KONTROLOWANĄ SZER. 1,0m
	PO OBU STRONACH OD OSI PRZEWODU
	OBIEKTY PROJEKTOWANE
	ELEMENTÓW GAZOCIĄGU WRAZ Z PRZYŁĄCZEM GAZU

1	2
SYMBOL	OPIS

OBJAŚNIENIA ELEMENTÓW ZAGOSPODAROWANIA TERENU

ZAŁĄCZNIK NR 1 - Arkusz 104

POTWIERDZAM ZA ZGODNOŚĆ Z ORYGINAŁEM TREŚĆ MAPY DO CELÓW PROJEKTOWYCH
PEŁNOMOCNIK PRO SP Z O.O.
Artur Machuła

podpis wnioskodawcy

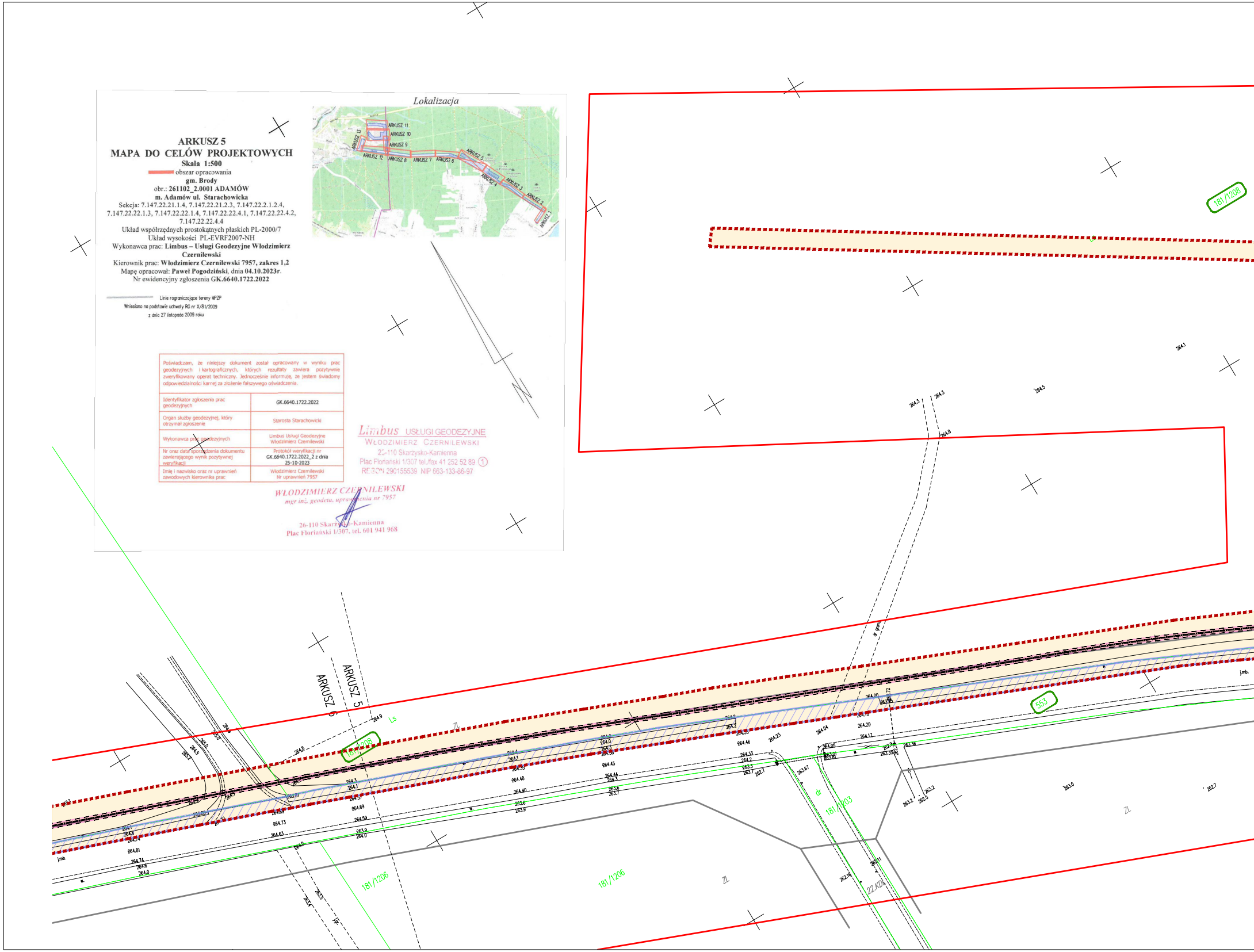
Lokalizacja
ARKUSZ 1
ARKUSZ 2
ARKUSZ 3
ARKUSZ 4
ARKUSZ 5
ARKUSZ 6
ARKUSZ 7
ARKUSZ 8
ARKUSZ 9
ARKUSZ 10
ARKUSZ 11
ARKUSZ 12
ARKUSZ 13
ARKUSZ 5
ARKUSZ 6
181/1208
553
181/1206
181/1203
ZL
22.KDL
Ls
dr
dr grunt.
jmb.
264.1
264.5
264.3
264.8
264.9
264.00
264.04
264.20
264.17
264.46
264.33
264.45
264.48
264.40
264.69
264.73
264.63
264.81
264.74
263.6
263.9
263.7
263.0
262.7
263.2
262.5
263.67
262.16
264.0

ARKUSZ 5
MAPA DO CELÓW PROJEKTOWYCH

Skala 1:500

🟥 obszar opracowania

gm. Brody
obr.: **261102_2.0001 ADAMÓW**
m. Adamów ul. Starachowicka
Sekcja: 7.147.22.21.1.4, 7.147.22.21.2.3, 7.147.22.2.1.2.4, 7.147.22.22.1.3, 7.147.22.22.1.4, 7.147.22.22.4.1, 7.147.22.22.4.2, 7.147.22.22.4.4
Układ współrzędnych prostokątnych płaskich PL-2000/7
Układ wysokości PL-EVRF2007-NH
Wykonawca prac: **Limbus – Usługi Geodezyjne Włodzimierz Czernilewski**
Kierownik prac: **Włodzimierz Czernilewski 7957, zakres 1,2**
Mapę opracował: **Paweł Pogodziński**, dnia **04.10.2023r**.
Nr ewidencyjny zgłoszenia **GK.6640.1722.2022**

Linie rograniczające tereny MPZP
Wniesiono na podstawie uchwały RG nr X/81/2009
z dnia 27 listopada 2009 roku

Poświadczam, że niniejszy dokument został opracowany w wyniku prac geodezyjnych i kartograficznych, których rezultaty zawiera pozytywnie zweryfikowany operat techniczny. Jednocześnie informuję, że jestem świadomy odpowiedzialności karnej za złożenie fałszywego oświadczenia.

Identyfikator zgłoszenia prac geodezyjnych	GK.6640.1722.2022
Organ służby geodezyjnej, który otrzymał zgłoszenie	Starosta Starachowicki
Wykonawca prac geodezyjnych	Limbus Usługi Geodezyjne Włodzimierz Czernilewski
Nr oraz data sporządzenia dokumentu zawierającego wynik pozytywnej weryfikacji	Protokół weryfikacji nr GK.6640.1722.2022_2 z dnia 25-10-2023
Imię i nazwisko oraz nr uprawnień zawodowych kierownika prac	Włodzimierz Czernilewski Nr uprawnień 7957

Limbus USŁUGI GEODEZYJNE
WŁODZIMIERZ CZERNILEWSKI
26-110 Skarżysko-Kamienna
Plac Floriański 1/307 tel./fax 41 252 52 89 ①
REGON 290155539 NIP 663-133-86-97

WŁODZIMIERZ CZERNILEWSKI
mgr inż. geodeta, uprawnienia nr 7957
26-110 Skarżysko-Kamienna
Plac Floriański 1/307, tel. 601 941 968

420x2089

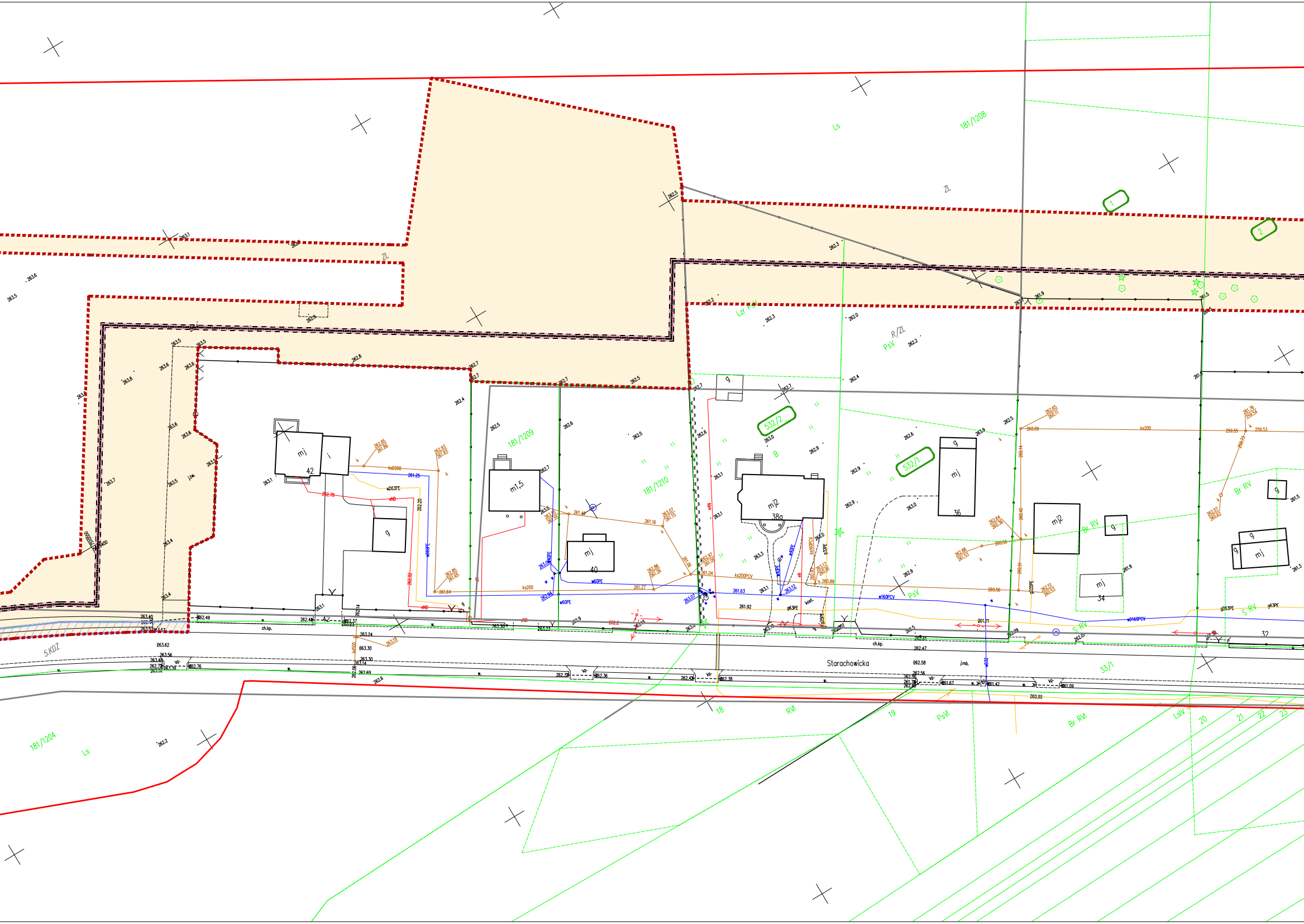
181/1208
Ls
ZL
1
2
Lzr PsV
R/ZL
PsV
532/2
B
532/1
181/1209
181/1210
mj
42
m1,5
mj
40
mj2
38a
g
mj
36
mj2
Br RV
mj
34
S RV
32
5.KDZ
ch.kp.
Starachowicka
j.mb.
33/1
18
RVI
19
PsVI
Br RVI
LsIV
20
21
22
23
181/1204
Ls

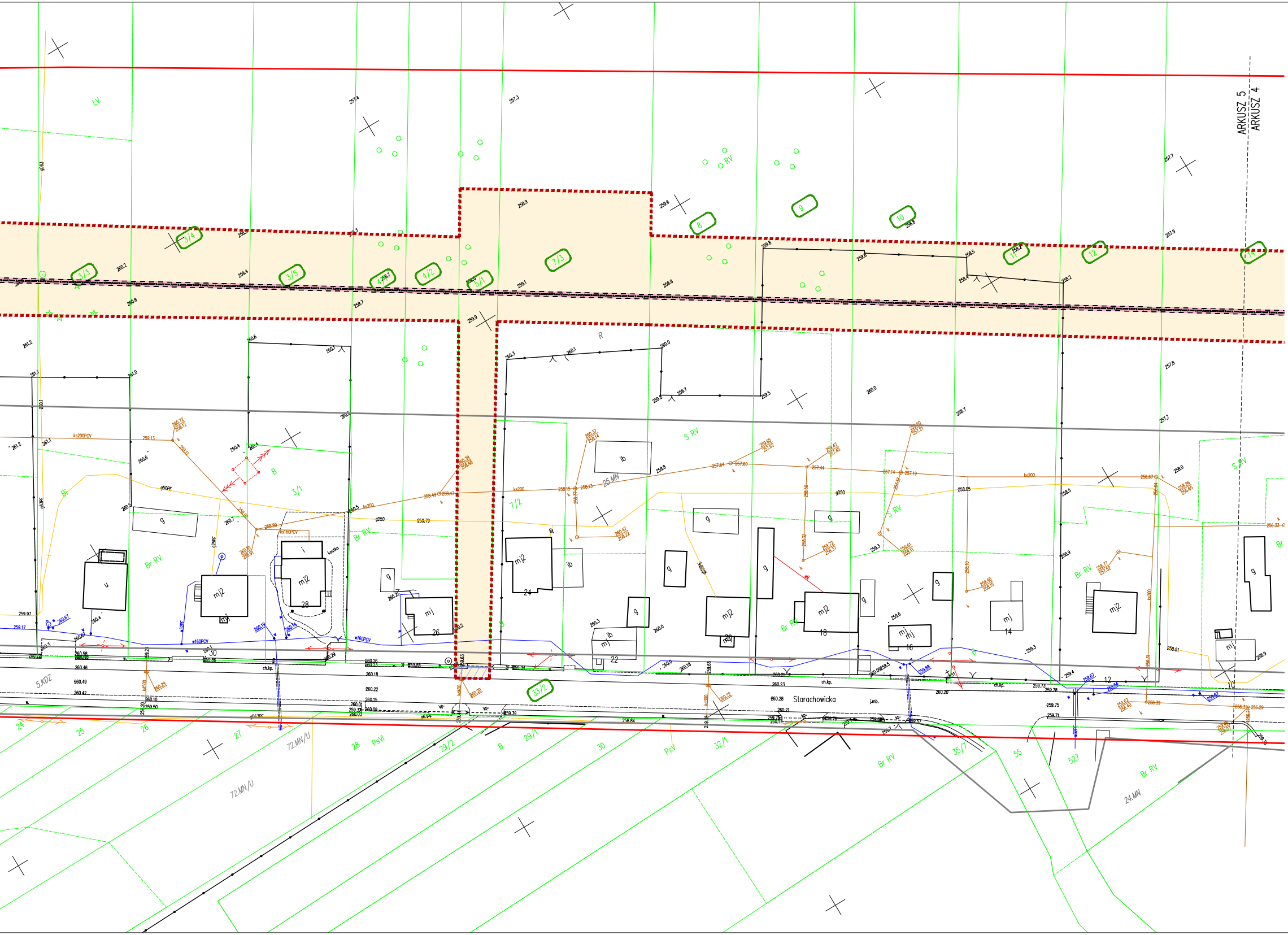
ARKUSZ 5
ARKUSZ 4
3/3
3/4
3/5
4/1
4/2
5/1
7/3
8
9
10
11
12
14
33/2
3/1
7/2
25.MN
5.KDZ
72.MN/U
24.MN
Starachowicka
24
25
26
27
28
29/2
29/1
30
32/1
35/1
55
527
22
24
26
28
30
14
16
18
12
10
mj2
mj
ib
g
u
i
Br RV
S RV
PsVI
ŁV
RV
R
B
Bi
ks200
ks200PCV
ks160PCV
w160PCV
ch.kp.
j.mb.

—	LINIA ROZGRANICZAJĄCA TERENY MPZP
▭	DZIAŁKI OBJĘTE WNIOSKIEM
OZNACZENIA FORMALNE	
—	ISTN. GRANICE DZIAŁEK
-•-•-•-•-	ISTN. LINIA OGRODZENIA
—	ISTN. KRAWĘDŹ JEZDNI
—	ISTN. SIEĆ TELETECHNICZNA
—	ISTN. SIEĆ ENERGETYCZNA
—	ISTN. SIEĆ KANALIZACJI SANITARNEJ/DESZCZOWEJ
—	ISTN. SIEĆ WODOCIĄGOWA
—	ISTN. SIEĆ GAZOWA
OBIEKTY ISTNIEJĄCE	
Z	ISTN. ELEMENTY NAZIEMNE SIECI GAZOWEJ PRZEWIDZIANEJ DO ROZBIÓRKI
×××××××g×××××××	ISTN. SIEĆ GAZOWA PRZEWIDZIANA DO LIKWIDACJI GEODEZYJNEJ
OBIEKTY LIKWIDOWANE	
◎-○	LAMPA ZEWNĘTRZNA
POMIAROWNIA AKPiA	KONTENERY STACJI POMIAROWEJ
▦	UTWARDZENIE TERENU - KOSTKA
—o—o—o—o—	OGRODZENIE STACJI POMIAROWEJ
—en—en—	WEWNĘTRZNA INSTALACJI ELEKTROENERGETYCZNA WRAZ Z ZASILENIEM STACJI
ZE	ZŁĄCZE ELEKTROENERGETYCZNE
ZK	ZŁĄCZE KONTROLNE
ZZU_5; ZZU_6; ⋈	ARMATURA ZPOROWO-UPUSTOWA [NADZIEMNA] STAL DN200
—	TECHNOLOGICZNE PRZEWODY GAZOWE ZLOK. NA TERENIE STACJI STAL DN200
OBIEKTY PROJEKTOWANE ELEMENTÓW STACJI POMIAROWEJ Q=4000 m3/h NA PRZYŁĄCZU WRAZ Z INFRASTRUKTURĄ TOWARZYSZĄCĄ	
RT	TRÓJNIK REDUKCYJNY
A_2	ADAPTOR PE/STAL
A_2 - ZZU_5	PRZYŁĄCZE GAZU STAL DN200
RT_1 - A_2	PRZYŁĄCZE GAZU PE dn250
ZZU_3; ZZU_4; Z_1; ⋈	ZESPÓŁ ZAPOROWO-UPUSTOWY [PODZIEMNY] STAL DN300
ZZU_1; ZZU_2; ⋈	ARMATURA ZPOROWO-UPUSTOWA [NADZIEMNA] STAL DN200
C_1; C_2	ZAŚLEPKA PE dn315
ET_1	TRÓJNIK RÓWNOPRZELOTOWY PE dn315
A_1	ADAPTOR STAL/PE
WG_1; WG_2; WG_3	WŁĄCZENIE DO ISTNIEJĄCEJ SIECI GAZOWEJ
—	ZABEZPIECZENIE KABLA- RURĄ GŁADKĄ, DWUDZIELNĄ TYPU HDPE Z ZATRZASKIEM
A_1 - ET_1; ET_1 - C_1; ET_1 - C_2	GAZOCIĄG Ś/C PE dn315 WRAZ ZE STREFĄ KONTROLOWANĄ SZER. 1,0m [PO OBU STRONACH OD OSI PRZEWODU]
WG_1 - A_1; WG_2 - WG_3	GAZOCIĄG Ś/C STAL DN200 WRAZ ZE STREFĄ KONTROLOWANĄ SZER. 1,0m [PO OBU STRONACH OD OSI PRZEWODU]
OBIEKTY PROJEKTOWANE ELEMENTÓW GAZOCIĄGU WRAZ Z PRZYŁĄCZEM GAZU	
1	2
SYMBOL	OPIS

OBJAŚNIENIA ELEMENTÓW ZAGOSPODAROWANIA TERENU

Budowa gazociągu średniego ciśnienia dn 315 wraz z infrastrukturą towarzyszącą,
przyłącza gazu dn 250, stacji pomiarowej Q=4000 m^3/h na przyłączu gazu
wraz z infrastrukturą towarzyszącą i instalacji elektroenergetycznej
oraz rozbiórka istniejącego naziemnego zespołu zaporowo-upustowego
w ramach zadania pn.:
„Realizacja umowy przyłączeniowej: Animex Food Starachowice, ul. Krańcowa 4”

Skala: 1:500 | Marzec 2024r.

OBJAŚNIENIA OZNACZEŃ FORMALNYCH

- - - - -	GRANICE TERENU OBJĘTEGO WNIOSKIEM
▭	GRANICE OBSZARU, W STOSUNKU DO KTÓREGO DECYZJA O USTALENIU LOKALIZACJI INWESTYCJI W ZAKRESIE TERMINALU MA WYWOŁAĆ SKUTEK, O KTÓRYM MOWA W ART. 24 UST. 1 SPECUSTAWY TERMINALOWEJ (OGRANICZENIE NA CZAS OKREŚLONY ZGODNIE Z ART. 24 UST. 1B SPECUSTAWY TERMINALOWEJ)
■	GRANICE OBSZARU, W STOSUNKU DO KTÓREGO DECYZJA O USTALENIU LOKALIZACJI INWESTYCJI W ZAKRESIE TERMINALU MA WYWOŁAĆ SKUTEK, O KTÓRYM MOWA W ART. 24 UST. 1 SPECUSTAWY TERMINALOWEJ (OGRANICZENIE TRWAŁE)
▨	GRUNTY STANOWIĄCE PAS DROGOWY, W STOSUNKU DO KTÓRYCH DECYZJA O USTALENIU LOKALIZACJI INWESTYCJI W ZAKRESIE TERMINALU MA WYWOŁAĆ SKUTEK, O KTÓRYM MOWA W ART. 24 UST. 1 SPECUSTAWY TERMINALOWEJ
▶	TYMCZASOWY ZJAZD NA TEREN BUDOWY

ZAŁĄCZNIK NR 1 - Arkusz 105

IP2022_011

POTWIERDZAM ZA ZGODNOŚĆ Z ORYGINAŁEM TREŚĆ MAPY DO CELÓW PROJEKTOWYCH
PEŁNOMOCNIK PSG SP.Z O.O.
Artur Machula

……………………………………………………………………………
podpis wnioskodawcy

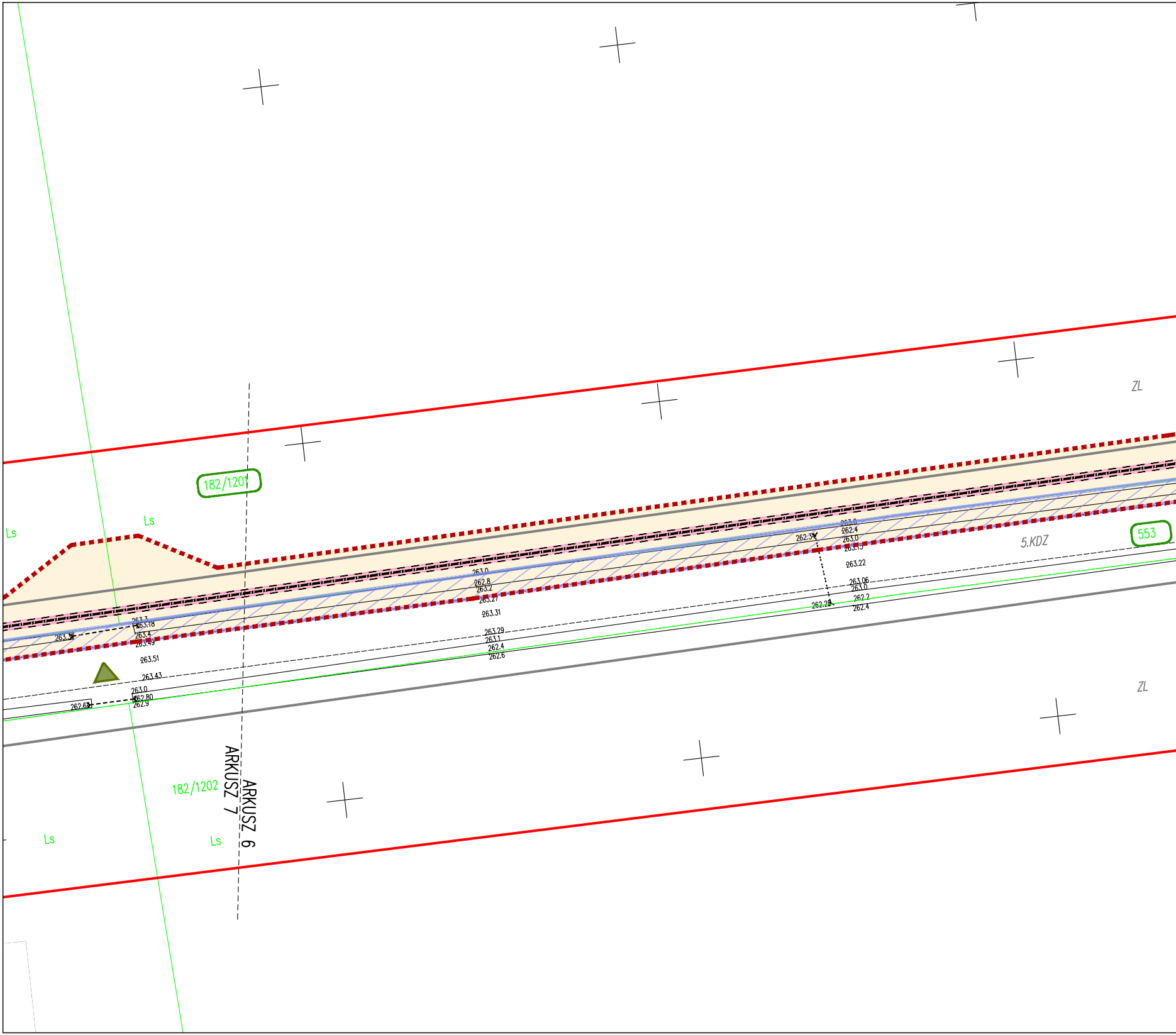
182/1201
Ls
Ls
Ls
Ls
Ls
ZL
ZL
553
5.KDZ
182/1202
ARKUSZ 6
ARKUSZ 7
263.3
263.18
263.3
263.4
263.49
263.51
263.43
263.0
262.80
262.9
262.6
263.0
262.8
263.2
263.27
263.31
263.29
263.1
262.4
262.6
262.3
263.0
262.4
263.0
263.15
263.22
263.06
263.0
262.2
262.4
262.2

297x1729

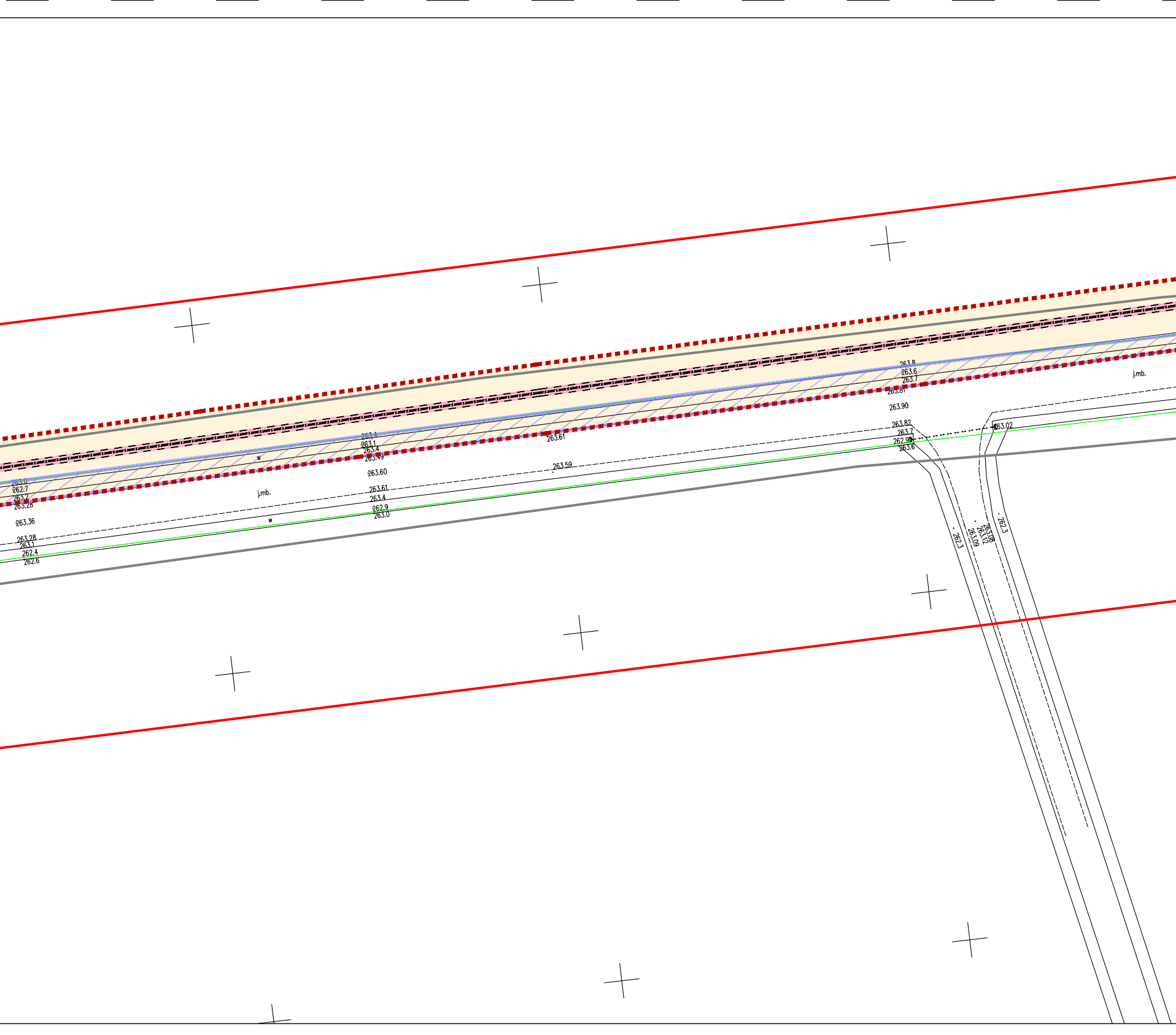
263.0
262.7
263.2
263.28
263.36
263.28
263.1
262.4
262.6
w
j.mb.
w
263.4
263.1
263.4
263.49
263.60
263.61
263.4
262.9
263.0
263.61
263.59
263.8
263.6
263.7
263.81
263.90
263.82
263.7
262.98
263.6
263.02
j.mb.
262.3
263.09
263.12
263.08
262.3

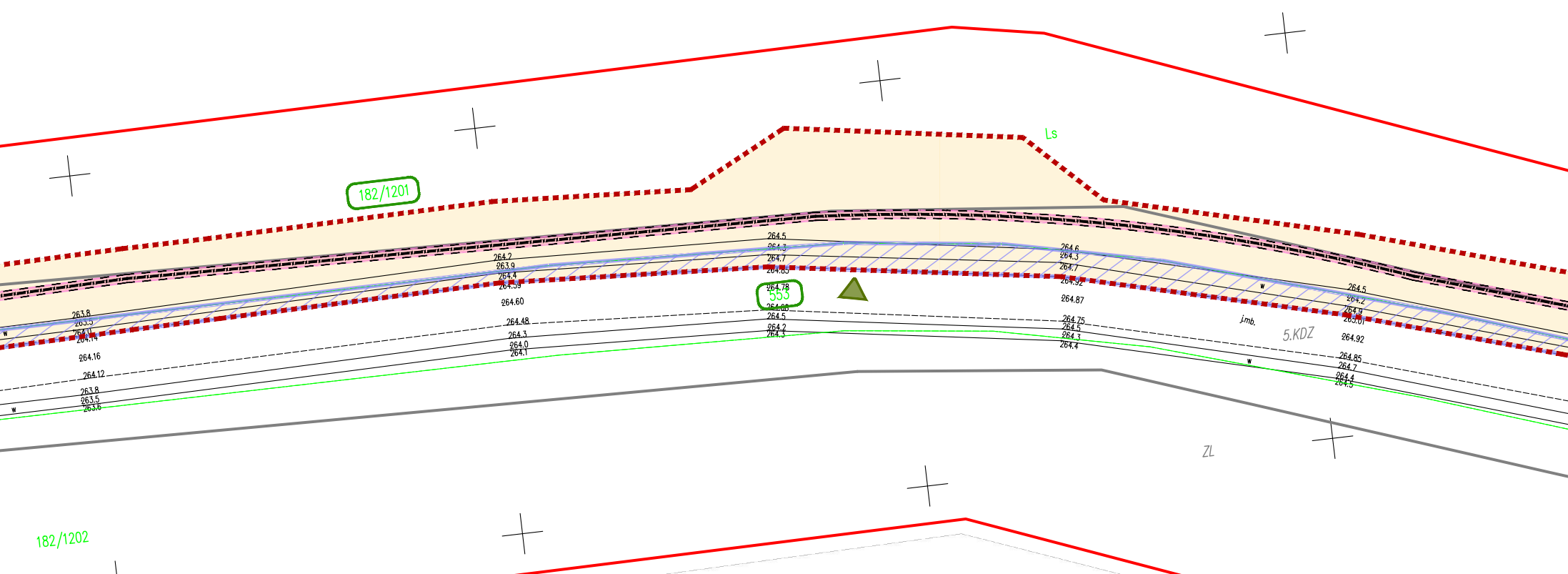
182/1201
Ls
264.2
263.9
264.4
264.59
264.60
264.48
264.3
264.0
264.1
263.8
263.5
264.0
264.14
264.16
264.12
263.8
263.5
263.6
w
w
264.5
264.3
264.7
264.65
264.78
553
264.68
264.5
264.2
264.3
264.6
264.3
264.7
264.92
264.87
264.75
264.5
264.3
264.4
w
264.5
264.2
264.9
265.01
j.mb.
5.KDZ
264.92
264.85
264.7
264.4
264.5
w
ZL
182/1202

ARKUSZ 6
MAPA DO CELÓW PROJEKTOWYCH

Skala 1:500

🟥 obszar opracowania

gm. Brody

obr.: **261102_2.0001 ADAMÓW**

m. Adamów ul. Starachowicka

Sekcja: 7.147.22.21.1.4, 7.147.22.21.2.3, 7.147.22.2.1.2.4, 7.147.22.22.1.3, 7.147.22.22.1.4, 7.147.22.22.4.1, 7.147.22.22.4.2, 7.147.22.22.4.4

Układ współrzędnych prostokątnych płaskich PL-2000/7

Układ wysokości PL-EVRF2007-NH

Wykonawca prac: **Limbus – Usługi Geodezyjne Włodzimierz Czernilewski**

Kierownik prac: **Włodzimierz Czernilewski 7957, zakres 1,2**

Mapę opracował: **Paweł Pogodziński**, dnia **04.10.2023r.**

Nr ewidencyjny zgłoszenia **GK.6640.1722.2022**

Lokalizacja

ARKUSZ 11
ARKUSZ 10
ARKUSZ 9
ARKUSZ 13
ARKUSZ 12
ARKUSZ 8
ARKUSZ 7
ARKUSZ 6
ARKUSZ 5
ARKUSZ 4
ARKUSZ 3
ARKUSZ 2

▬ Linie rograniczające tereny MPZP

Wniesiono na podstawie uchwały RG nr X/81/2009
z dnia 27 listopada 2009 roku

Poświadczam, że niniejszy dokument został opracowany w wyniku prac geodezyjnych i kartograficznych, których rezultaty zawiera pozytywnie zweryfikowany operat techniczny. Jednocześnie informuję, że jestem świadomy odpowiedzialności karnej za złożenie fałszywego oświadczenia.	
Identyfikator zgłoszenia prac geodezyjnych	GK.6640.1722.2022
Organ służby geodezyjnej, który otrzymał zgłoszenie	Starosta Starachowicki
Wykonawca prac geodezyjnych	Limbus Usługi Geodezyjne Włodzimierz Czernilewski
Nr oraz data sporządzenia dokumentu zawierającego wynik pozytywnej weryfikacji	Protokół weryfikacji nr GK.6640.1722.2022_2 z dnia 25-10-2023
Imię i nazwisko oraz nr uprawnień zawodowych kierownika prac	Włodzimierz Czernilewski Nr uprawnień 7957

Limbus USŁUGI GEODEZYJNE
WŁODZIMIERZ CZERNILEWSKI
26-110 Skarżysko-Kamienna
Plac Floriański 1/307 tel./fax 41 252 52 89 ①
REGON 290155539 NIP 663-133-86-97

WŁODZIMIERZ CZERNILEWSKI
mgr inż. geodeta, uprawnienia nr 7957
26-110 Skarżysko-Kamienna
Plac Floriański 1/307, tel. 601 941 968

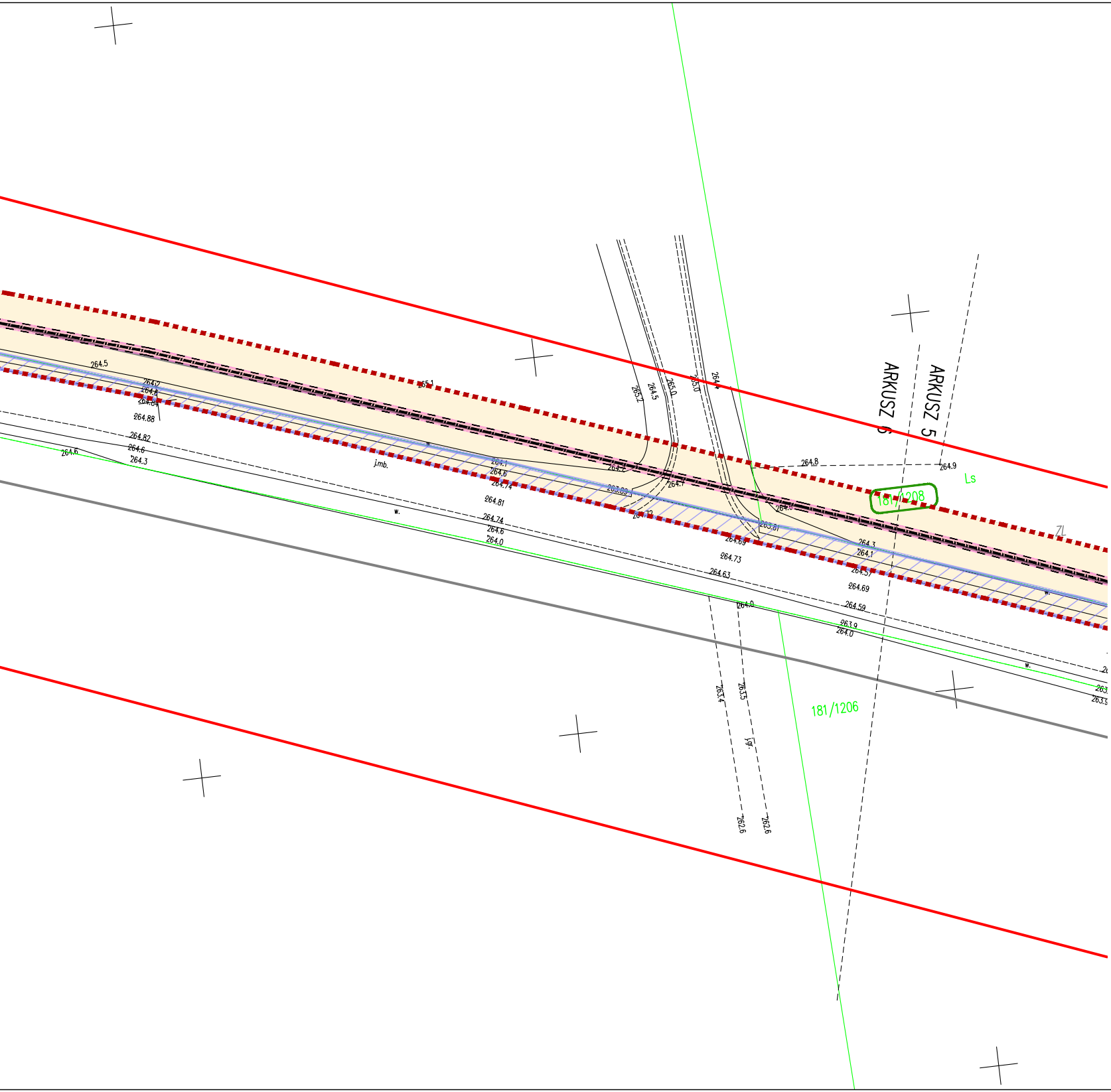
ARKUSZ 6
ARKUSZ 5
181/1208
181/1206
Ls
ZL
264.5
264.7
264.6
264.64
264.88
264.82
264.6
264.3
264.6
j.mb.
w.
265.1
265.2
264.5
265.0
265.0
264.4
264.7
264.1
264.6
264.74
264.81
264.74
264.6
264.0
263.89
264.72
264.7
264.8
264.9
264.8
263.81
264.69
264.73
264.63
264.0
264.3
264.1
264.57
264.69
264.59
263.9
264.0
263.4
263.5
l.gr.
262.6
262.6
w.
w.

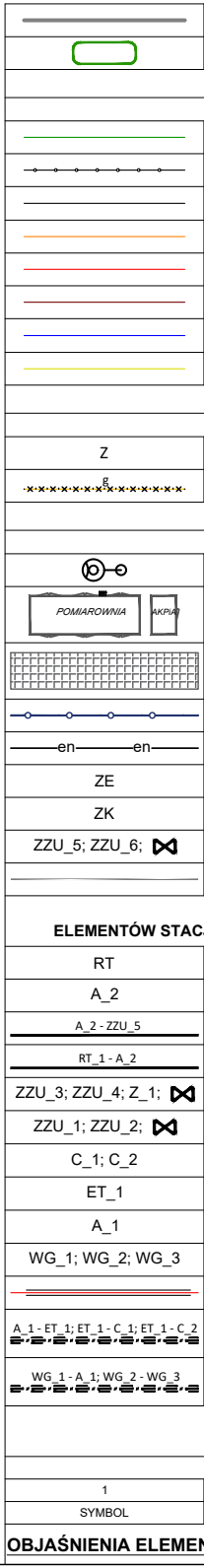
Z
POMIAROWNIA
AKPiA
en
ZE
ZK
ZZU_5; ZZU_6;
ELEMENTÓW STAC
RT
A_2
A_2 - ZZU_5
RT_1 - A_2
ZZU_3; ZZU_4; Z_1;
ZZU_1; ZZU_2;
C_1; C_2
ET_1
A_1
WG_1; WG_2; WG_3
A_1 - ET_1; ET_1 - C_1; ET_1 - C_2
WG_1 - A_1; WG_2 - WG_3
1
SYMBOL
OBJAŚNIENIA ELEMEN

LINIA ROZGRANICZAJĄCA TERENY MPZP

DZIAŁKI OBJĘTE WNIOSKIEM

OZNACZENIA FORMALNE

ISTN. GRANICE DZIAŁEK

ISTN. LINIA OGRODZENIA

ISTN. KRAWĘDŹ JEZDNI

ISTN. SIEĆ TELETECHNICZNA

ISTN. SIEĆ ENERGETYCZNA

ISTN. SIEĆ KANALIZACJI SANITARNEJ/DESZCZOWEJ

ISTN. SIEĆ WODOCIĄGOWA

ISTN. SIEĆ GAZOWA

OBIEKTY ISTNIEJĄCE

ISTN. ELEMENTY NAZIEMNE SIECI GAZOWEJ PRZEWIDZIANEJ DO ROZBIÓRKI

ISTN. SIEĆ GAZOWA PRZEWIDZIANA DO LIKWIDACJI GEODEZYJNEJ

OBIEKTY LIKWIDOWANE

LAMPA ZEWNĘTRZNA

KONTENERY STACJI POMIAROWEJ

UTWARDZENIE TERENU - KOSTKA

OGRODZENIE STACJI POMIAROWEJ

WEWNĘTRZNA INSTALACJI ELEKTROENERGETYCZNA WRAZ Z ZASILENIEM STACJI

ZŁĄCZE ELEKTROENERGETYCZNE

ZŁĄCZE KONTROLNE

ARMATURA ZPOROWO-UPUSTOWA [NADZIEMNA] STAL DN200

TECHNOLOGICZNE PRZEWODY GAZOWE ZLOK. NA TERENIE STACJI STAL DN200

OBIEKTY PROJEKTOWANE
JI POMIAROWEJ Q=4000 m3/h NA PRZYŁĄCZU WRAZ Z INFRASTRUKTURĄ TOWARZYSZĄCĄ

TRÓJNIK REDUKCYJNY

ADAPTOR PE/STAL

PRZYŁĄCZE GAZU STAL DN200

PRZYŁĄCZE GAZU PE dn250

ZESPÓŁ ZAPOROWO-UPUSTOWY [PODZIEMNY] STAL DN300

ARMATURA ZPOROWO-UPUSTOWA [NADZIEMNA] STAL DN200

ZAŚLEPKA PE dn315

TRÓJNIK RÓWNOPRZELOTOWY PE dn315

ADAPTOR STAL/PE

WŁĄCZENIE DO ISTNIEJĄCEJ SIECI GAZOWEJ

ZABEZPIECZENIE KABLA- RURĄ GŁADKĄ, DWUDZIELNĄ TYPU HDPE Z ZATRZASKIEM

GAZOCIĄG Ś/C PE dn315 WRAZ ZE STREFĄ KONTROLOWANĄ SZER. 1,0m
[PO OBU STRONACH OD OSI PRZEWODU]

GAZOCIĄG Ś/C STAL DN200 WRAZ ZE STREFĄ KONTROLOWANĄ SZER. 1,0m
[PO OBU STRONACH OD OSI PRZEWODU]

OBIEKTY PROJEKTOWANE
ELEMENTÓW GAZOCIĄGU WRAZ Z PRZYŁĄCZEM GAZU

2

OPIS

NTÓW ZAGOSPODAROWANIA TERENU

Budowa gazociągu średniego ciśnienia dn 315 wraz z infrastrukturą towarzyszącą,
przyłącza gazu dn 250, stacji pomiarowej Q=4000 m^3/h na przyłączu gazu
wraz z infrastrukturą towarzyszącą i instalacji elektroenergetycznej
oraz rozbiórka istniejącego naziemnego zespołu zaporowo-upustowego
w ramach zadania pn.:
„Realizacja umowy przyłączeniowej: Animex Food Starachowice, ul. Krańcowa 4”

Skala: 1:500

Marzec 2024r.

OBJAŚNIENIA OZNACZEŃ FORMALNYCH

- - - -	GRANICE TERENU OBJĘTEGO WNIOSKIEM
▭	GRANICE OBSZARU, W STOSUNKU DO KTÓREGO DECYZJA O USTALENIU LOKALIZACJI INWESTYCJI W ZAKRESIE TERMINALU MA WYWOŁAĆ SKUTEK, O KTÓRYM MOWA W ART. 24 UST. 1 SPECUSTAWY TERMINALOWEJ (OGRANICZENIE NA CZAS OKREŚLONY ZGODNIE Z ART. 24 UST. 1B SPECUSTAWY TERMINALOWEJ)
■	GRANICE OBSZARU, W STOSUNKU DO KTÓREGO DECYZJA O USTALENIU LOKALIZACJI INWESTYCJI W ZAKRESIE TERMINALU MA WYWOŁAĆ SKUTEK, O KTÓRYM MOWA W ART. 24 UST. 1 SPECUSTAWY TERMINALOWEJ (OGRANICZENIE TRWAŁE)
▨	GRUNTY STANOWIĄCE PAS DROGOWY, W STOSUNKU DO KTÓRYCH DECYZJA O USTALENIU LOKALIZACJI INWESTYCJI W ZAKRESIE TERMINALU MA WYWOŁAĆ SKUTEK, O KTÓRYM MOWA W ART. 24 UST. 1 SPECUSTAWY TERMINALOWEJ
▶	TYMCZASOWY ZJAZD NA TEREN BUDOWY

ZAŁĄCZNIK NR 1 - Arkusz 106

IP2022_011

POTWIERDZAM ZA ZGODNOŚĆ Z ORYGINAŁEM TREŚĆ MAPY DO CELÓW PROJEKTOWYCH
PEŁNOMOCNIK PSG SP.Z O.O.
Artur Machula

....
podpis wnioskodawcy

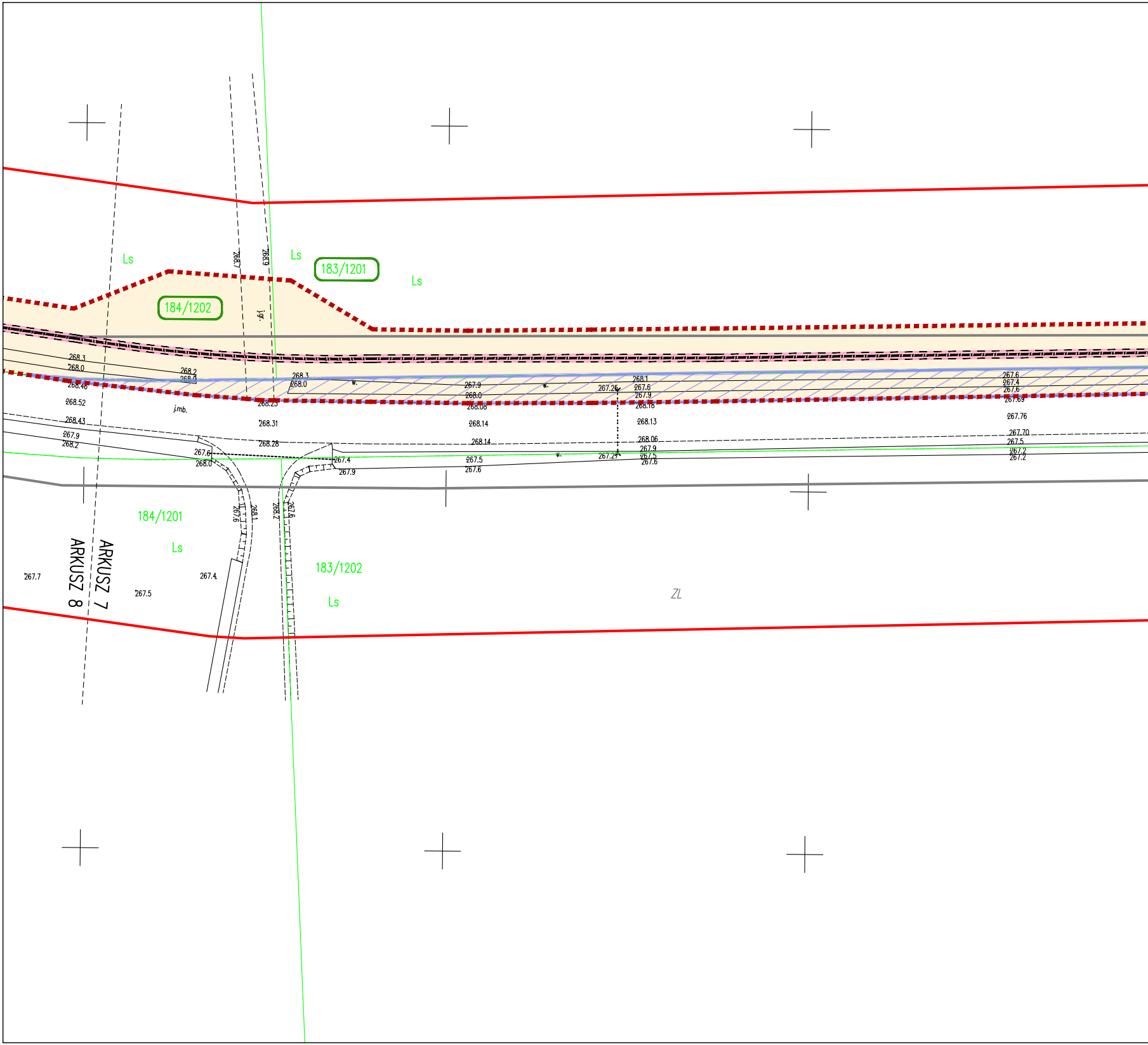
Ls
268.7
268.9
Ls
183/1201
Ls
184/1202
j.gr.
268.3
268.0
268.2
268.0
268.46
268.3
268.0
w.
267.9
268.0
w.
267.26
268.1
267.6
267.9
267.6
267.4
267.6
268.52
j.mb.
268.25
268.08
268.18
267.69
268.43
268.31
268.14
268.13
267.76
267.9
268.2
268.28
268.14
268.06
267.70
267.5
267.6
268.0
267.4
267.9
267.5
267.6
w.
267.27
267.9
267.5
267.6
267.2
267.2
184/1201
267.6
268.1
268.2
267.6
Ls
ARKUSZ 7
ARKUSZ 8
183/1202
267.7
267.5
267.4
Ls
ZL

297x1729

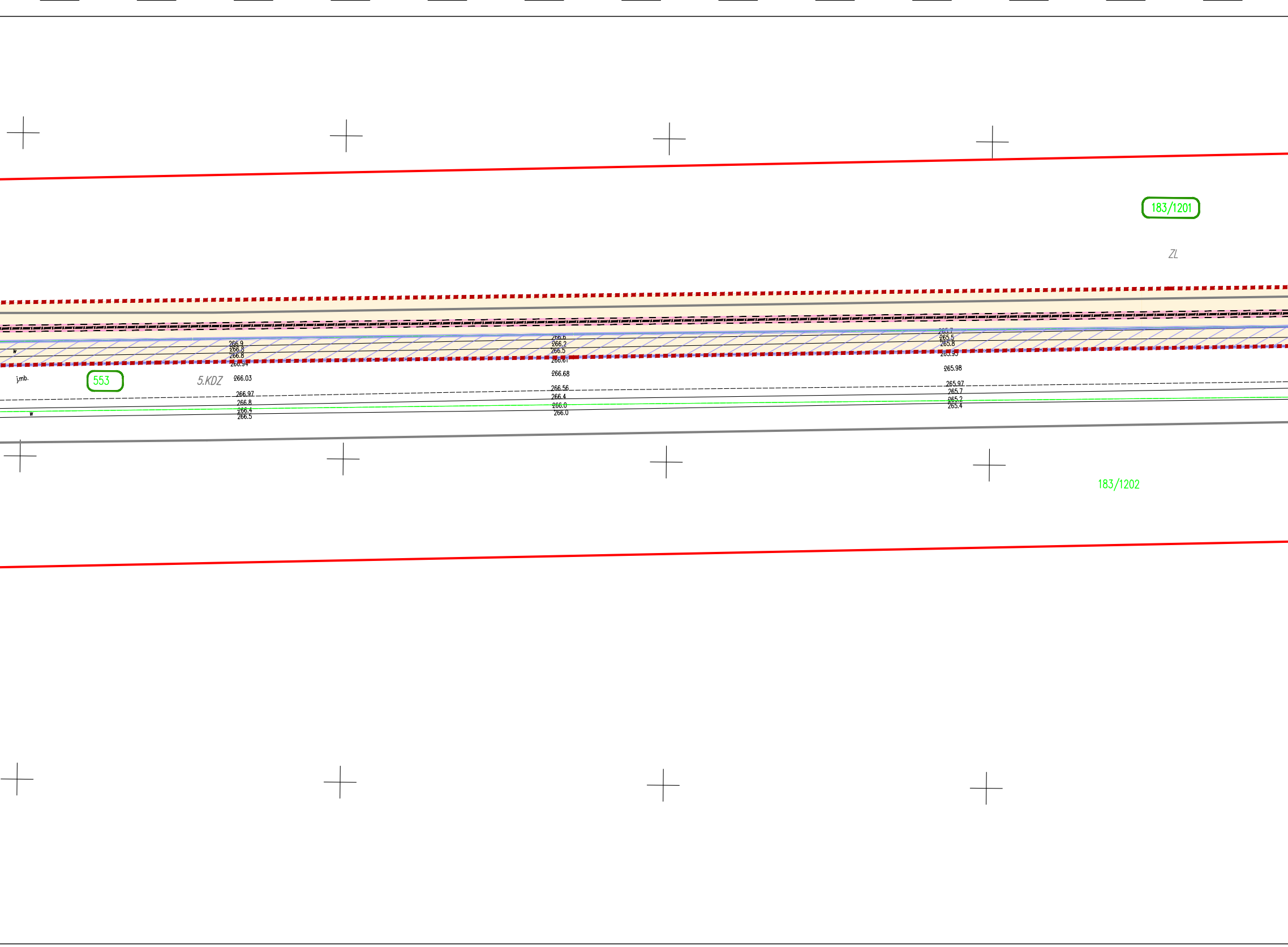
183/1201
ZL
w
266.9
266.8
266.8
266.94
j.mb.
553
5.KDZ
266.03
266.97
266.8
266.4
266.5
w
266.6
266.2
266.5
266.61
266.68
266.56
266.4
266.0
266.0
265.7
265.5
265.8
265.95
265.98
265.97
265.7
265.2
265.4
183/1202

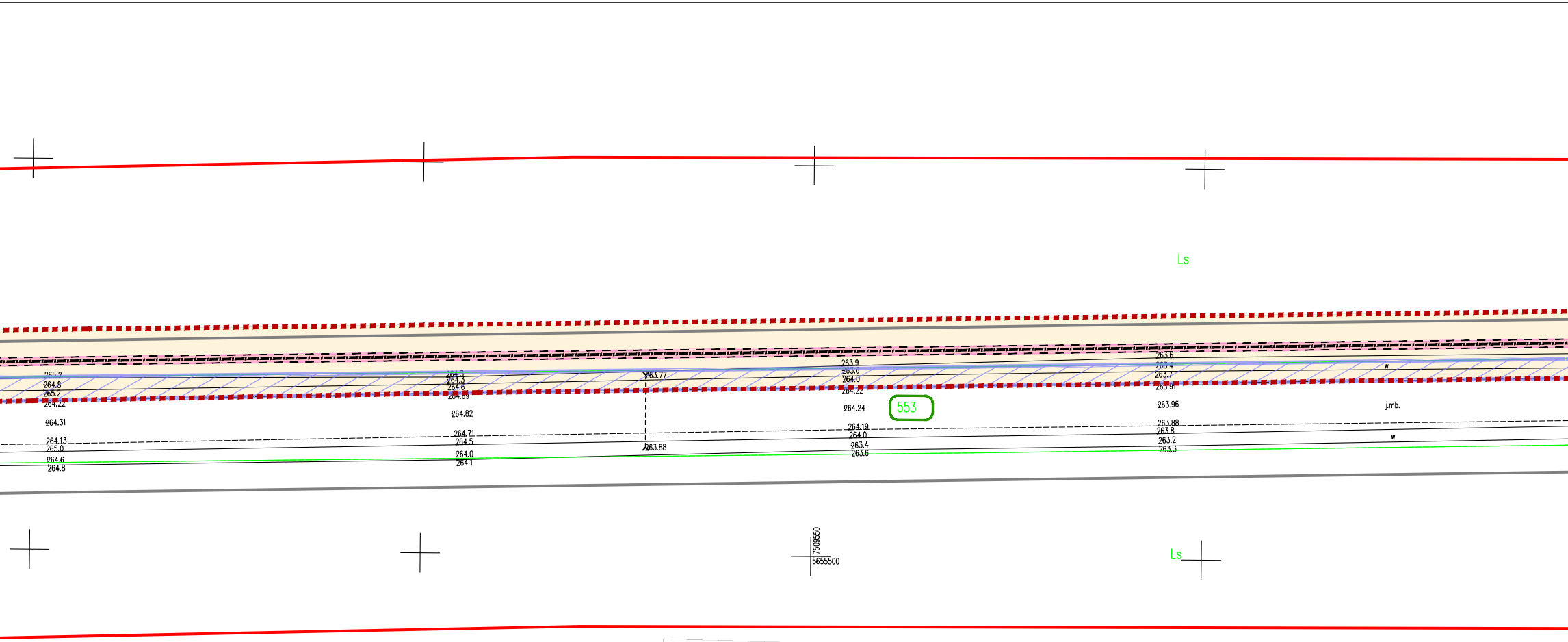
Ls
265.2
264.8
265.2
264.22
264.31
264.13
265.0
264.6
264.8
264.3
264.3
264.6
264.69
264.82
264.71
264.5
264.0
264.1
263.77
263.88
263.9
263.6
264.0
264.22
264.24
553
264.19
264.0
263.4
263.6
263.6
263.4
263.7
263.91
263.96
263.88
263.8
263.2
263.3
w
j.mb.
w
7509550
5655500
Ls

Lokalizacja

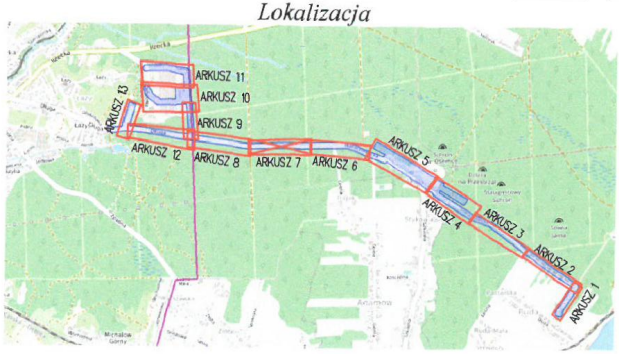
ARKUSZ 11
ARKUSZ 10
ARKUSZ 13
ARKUSZ 9
ARKUSZ 12
ARKUSZ 8
ARKUSZ 7
ARKUSZ 6
ARKUSZ 5
ARKUSZ 4
ARKUSZ 3
ARKUSZ 2
ARKUSZ 1

ARKUSZ 7
MAPA DO CELÓW PROJEKTOWYCH

Skala 1:500

🟥 obszar opracowania

gm. Brody
obr.: **261102_2.0001 ADAMÓW**
m. Adamów ul. Starachowicka
Sekcja: 7.147.22.21.1.4, 7.147.22.21.2.3, 7.147.22.2.1.2.4, 7.147.22.22.1.3, 7.147.22.22.1.4, 7.147.22.22.4.1, 7.147.22.22.4.2, 7.147.22.22.4.4
Układ współrzędnych prostokątnych płaskich PL-2000/7
Układ wysokości PL-EVRF2007-NH
Wykonawca prac: **Limbus – Usługi Geodezyjne Włodzimierz Czernilewski**
Kierownik prac: **Włodzimierz Czernilewski 7957, zakres 1,2**
Mapę opracował: **Paweł Pogodziński**, dnia **04.10.2023r**.
Nr ewidencyjny zgłoszenia **GK.6640.1722.2022**

▬ Linie rograniczające tereny MPZP
Wniesiono na podstawie uchwały RG nr X/81/2009
z dnia 27 listopada 2009 roku

Limbus
WŁODZI
20-110
Plac Floriańsk
REGON 290

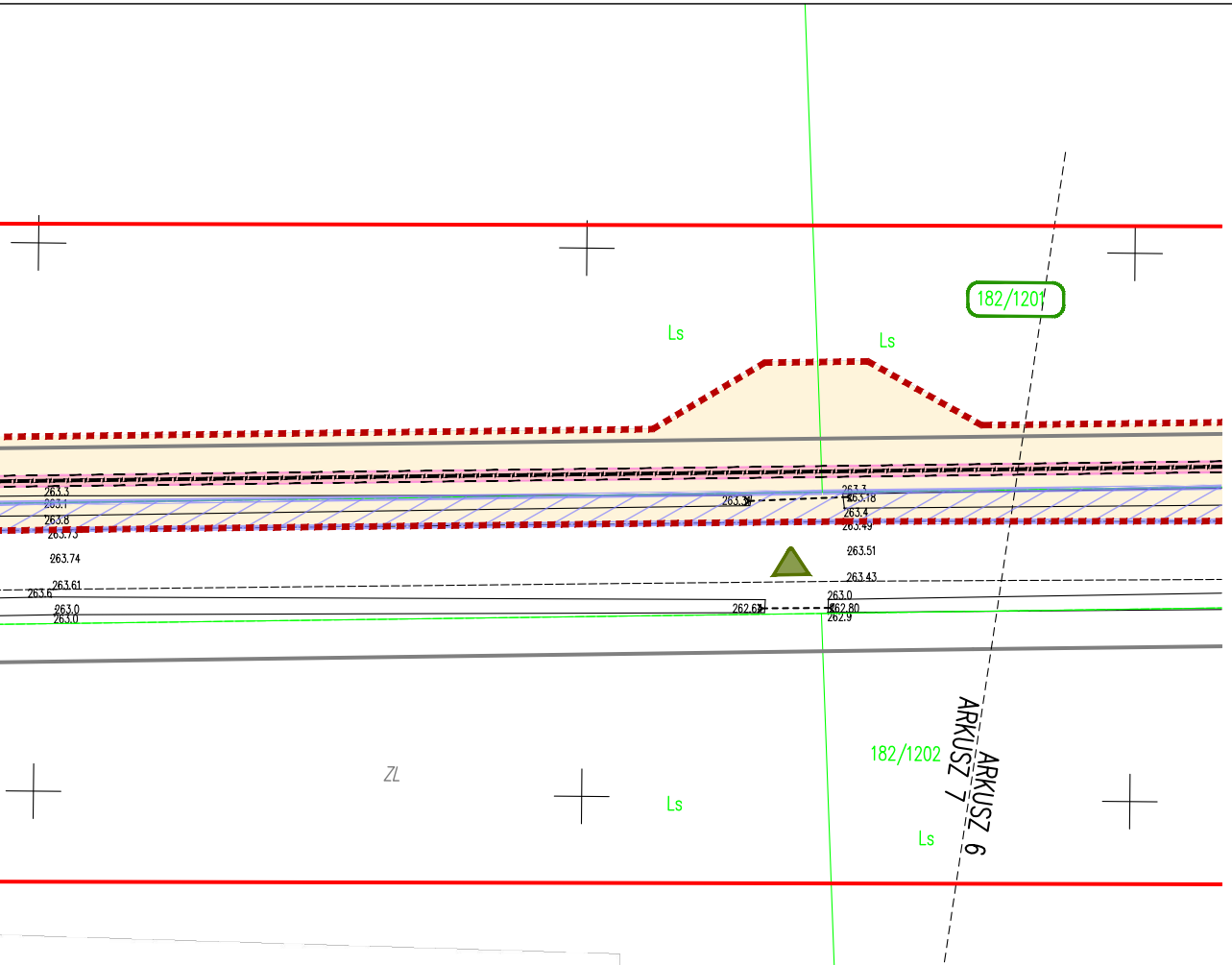
182/1201
Ls
Ls
263.3
263.1
263.8
263.73
263.74
263.61
263.6
263.0
263.0
263.38
263.3
263.18
263.4
263.49
263.51
263.43
263.0
262.67
262.80
262.9
ARKUSZ 7
ARKUSZ 6
182/1202
ZL
Ls
Ls

Poświadczam, że niniejszy dokument został opracowany w wyniku prac geodezyjnych i kartograficznych, których rezultaty zawiera pozytywnie zweryfikowany operat techniczny. Jednocześnie informuję, że jestem świadomy odpowiedzialności karnej za złożenie fałszywego oświadczenia.

Identyfikator zgłoszenia prac geodezyjnych	GK.6640.1722.2022
Organ służby geodezyjnej, który otrzymał zgłoszenie	Starosta Starachowicki
Wykonawca prac geodezyjnych	Limbus Usługi Geodezyjne Włodzimierz Czernilewski
Nr oraz data sporządzenia dokumentu zawierającego wynik pozytywnej weryfikacji	Protokół weryfikacji nr GK.6640.1722.2022_2 z dnia 25-10-2023
Imię i nazwisko oraz nr uprawnień zawodowych kierownika prac	Włodzimierz Czernilewski Nr uprawnień 7957

S USŁUGI GEODEZYJNE
MIERZ CZERNILEWSKI
Skarżysko-Kamienna
ki 1/307 tel./fax 41 252 52 89 ①
155539 NIP 663-133-86-97

WŁODZIMIERZ CZERNILEWSKI
mgr inż. geodeta, uprawnienia nr 7957
26-110 Skarżysko-Kamienna
Plac Floriański 1/307, tel. 601 941 968

——	LINIA ROZGRANICZAJĄCA TERENY MPZP
▭	DZIAŁKI OBJĘTE WNIOSKIEM
OZNACZENIA FORMALNE	
——	ISTN. GRANICE DZIAŁEK
-·-·-·-·-·-·-·-	ISTN. LINIA OGRODZENIA
——	ISTN. KRAWĘDŹ JEZDNI
——	ISTN. SIEĆ TELETECHNICZNA
——	ISTN. SIEĆ ENERGETYCZNA
——	ISTN. SIEĆ KANALIZACJI SANITARNEJ/DESZCZOWEJ
——	ISTN. SIEĆ WODOCIĄGOWA
——	ISTN. SIEĆ GAZOWA
OBIEKTY ISTNIEJĄCE	
Z	ISTN. ELEMENTY NAZIEMNE SIECI GAZOWEJ PRZEWIDZIANEJ DO ROZBIÓRKI
×·×·×·×·×·g·×·×·×·×·×	ISTN. SIEĆ GAZOWA PRZEWIDZIANA DO LIKWIDACJI GEODEZYJNEJ
OBIEKTY LIKWIDOWANE	
◎–○	LAMPA ZEWNĘTRZNA
POMIAROWNIA AKPIA	KONTENERY STACJI POMIAROWEJ
▦	UTWARDZENIE TERENU - KOSTKA
—o—o—o—o—	OGRODZENIE STACJI POMIAROWEJ
—en——en—	WEWNĘTRZNA INSTALACJI ELEKTROENERGETYCZNA WRAZ Z ZASILENIEM STACJI
ZE	ZŁĄCZE ELEKTROENERGETYCZNE
ZK	ZŁĄCZE KONTROLNE
ZZU_5; ZZU_6; ⋈	ARMATURA ZPOROWO-UPUSTOWA [NADZIEMNA] STAL DN200
——	TECHNOLOGICZNE PRZEWODY GAZOWE ZLOK. NA TERENIE STACJI STAL DN200
OBIEKTY PROJEKTOWANE ELEMENTÓW STACJI POMIAROWEJ Q=4000 m3/h NA PRZYŁĄCZU WRAZ Z INFRASTRUKTURĄ TOWARZYSZĄCĄ	
RT	TRÓJNIK REDUKCYJNY
A_2	ADAPTOR PE/STAL
A_2 - ZZU_5	PRZYŁĄCZE GAZU STAL DN200
RT_1 - A_2	PRZYŁĄCZE GAZU PE dn250
ZZU_3; ZZU_4; Z_1; ⋈	ZESPÓŁ ZAPOROWO-UPUSTOWY [PODZIEMNY] STAL DN300
ZZU_1; ZZU_2; ⋈	ARMATURA ZPOROWO-UPUSTOWA [NADZIEMNA] STAL DN200
C_1; C_2	ZAŚLEPKA PE dn315
ET_1	TRÓJNIK RÓWNOPRZELOTOWY PE dn315
A_1	ADAPTOR STAL/PE
WG_1; WG_2; WG_3	WŁĄCZENIE DO ISTNIEJĄCEJ SIECI GAZOWEJ
═══	ZABEZPIECZENIE KABLA- RURĄ GŁADKĄ, DWUDZIELNĄ TYPU HDPE Z ZATRZASKIEM
A_1 - ET_1; ET_1 - C_1; ET_1 - C_2	GAZOCIĄG Ś/C PE dn315 WRAZ ZE STREFĄ KONTROLOWANĄ SZER. 1,0m [PO OBU STRONACH OD OSI PRZEWODU]
WG_1 - A_1; WG_2 - WG_3	GAZOCIĄG Ś/C STAL DN200 WRAZ ZE STREFĄ KONTROLOWANĄ SZER. 1,0m [PO OBU STRONACH OD OSI PRZEWODU]
OBIEKTY PROJEKTOWANE ELEMENTÓW GAZOCIĄGU WRAZ Z PRZYŁĄCZEM GAZU	
1	2
SYMBOL	OPIS

OBJAŚNIENIA ELEMENTÓW ZAGOSPODAROWANIA TERENU

Budowa gazociągu średniego ciśnienia dn 315 wraz z infrastrukturą towarzyszącą,
przyłącza gazu dn 250, stacji pomiarowej Q=4000 m^3/h na przyłączu gazu
wraz z infrastrukturą towarzyszącą i instalacji elektroenergetycznej
oraz rozbiórka istniejącego naziemnego zespołu zaporowo-upustowego
w ramach zadania pn.:
„Realizacja umowy przyłączeniowej: Animex Food Starachowice, ul. Krańcowa 4"

Skala: 1:500

Marzec 2024r.

OBJAŚNIENIA OZNACZEŃ FORMALNYCH

┅	GRANICE TERENU OBJĘTEGO WNIOSKIEM
⬚	GRANICE OBSZARU, W STOSUNKU DO KTÓREGO DECYZJA O USTALENIU LOKALIZACJI INWESTYCJI W ZAKRESIE TERMINALU MA WYWOŁAĆ SKUTEK, O KTÓRYM MOWA W ART. 24 UST. 1 SPECUSTAWY TERMINALOWEJ (OGRANICZENIE NA CZAS OKREŚLONY ZGODNIE Z ART. 24 UST. 1B SPECUSTAWY TERMINALOWEJ)
■	GRANICE OBSZARU, W STOSUNKU DO KTÓREGO DECYZJA O USTALENIU LOKALIZACJI INWESTYCJI W ZAKRESIE TERMINALU MA WYWOŁAĆ SKUTEK, O KTÓRYM MOWA W ART. 24 UST. 1 SPECUSTAWY TERMINALOWEJ (OGRANICZENIE TRWAŁE)
▨	GRUNTY STANOWIĄCE PAS DROGOWY, W STOSUNKU DO KTÓRYCH DECYZJA O USTALENIU LOKALIZACJI INWESTYCJI W ZAKRESIE TERMINALU MA WYWOŁAĆ SKUTEK, O KTÓRYM MOWA W ART. 24 UST. 1 SPECUSTAWY TERMINALOWEJ
▶	TYMCZASOWY ZJAZD NA TEREN BUDOWY

ZAŁĄCZNIK NR 1 - Arkusz 107

IP2022_011

POTWIERDZAM ZA ZGODNOŚĆ Z ORYGINAŁEM TREŚĆ MAPY DO CELÓW PROJEKTOWYCH
PEŁNOMOCNIK PSG SP.Z O.O.
Artur Machula

....
podpis wnioskodawcy

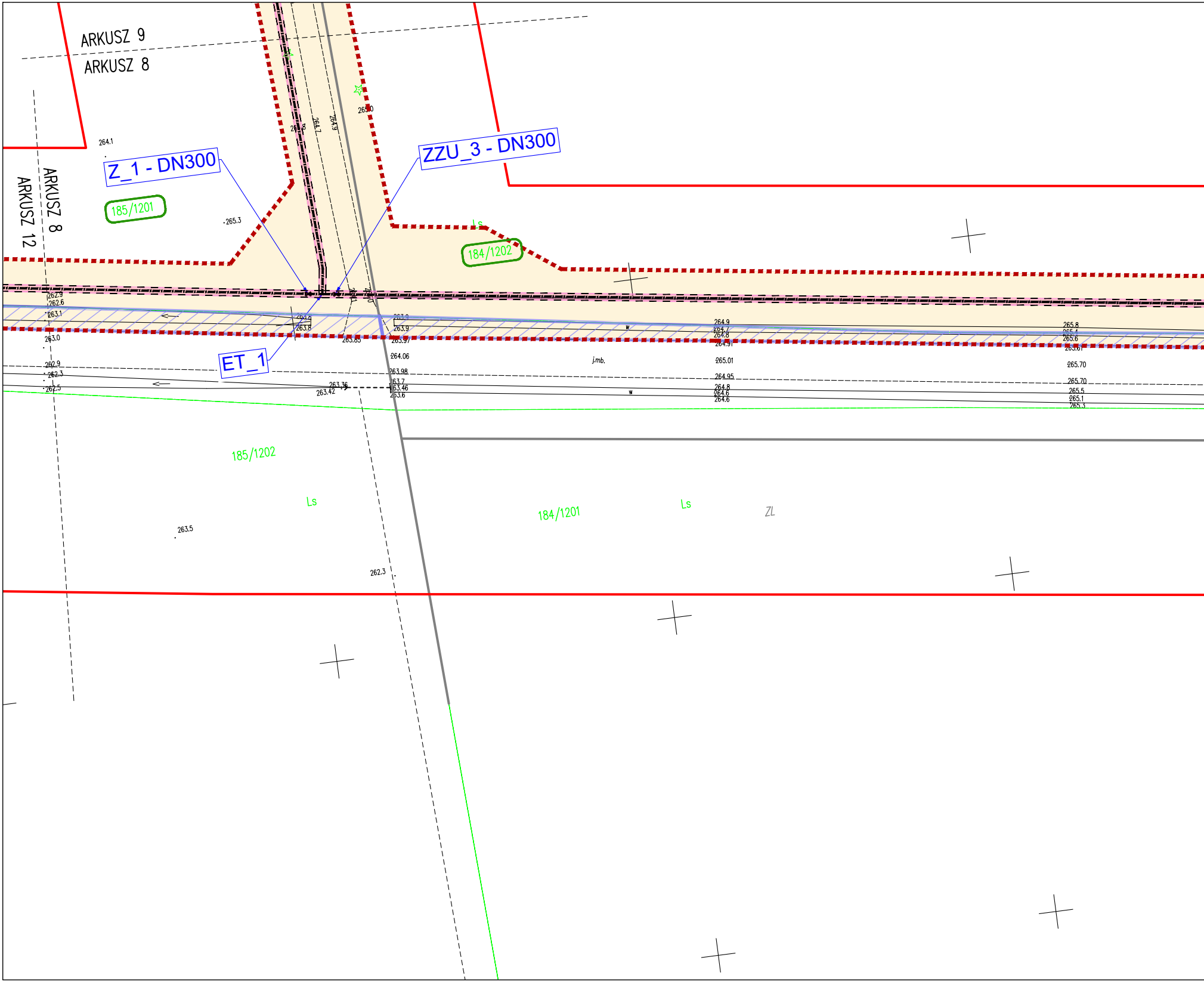
ARKUSZ 9
ARKUSZ 8
ARKUSZ 8
ARKUSZ 12
Z_1 - DN300
ZZU_3 - DN300
ET_1
185/1201
184/1202
185/1202
184/1201
Ls
Ls
Ls
ZL
264.1
265.3
265.0
264.8
264.7
264.9
262.9
262.6
263.1
263.0
262.9
262.3
262.5
263.8
263.8
263.85
263.9
263.9
263.97
264.06
263.98
263.7
263.46
263.6
263.36
263.42
264.9
264.7
264.8
264.91
265.01
264.95
264.8
264.6
264.6
j.mb.
265.8
265.4
265.6
265.61
265.70
265.70
265.5
265.1
265.3
263.5
262.3
w
w

297x1729

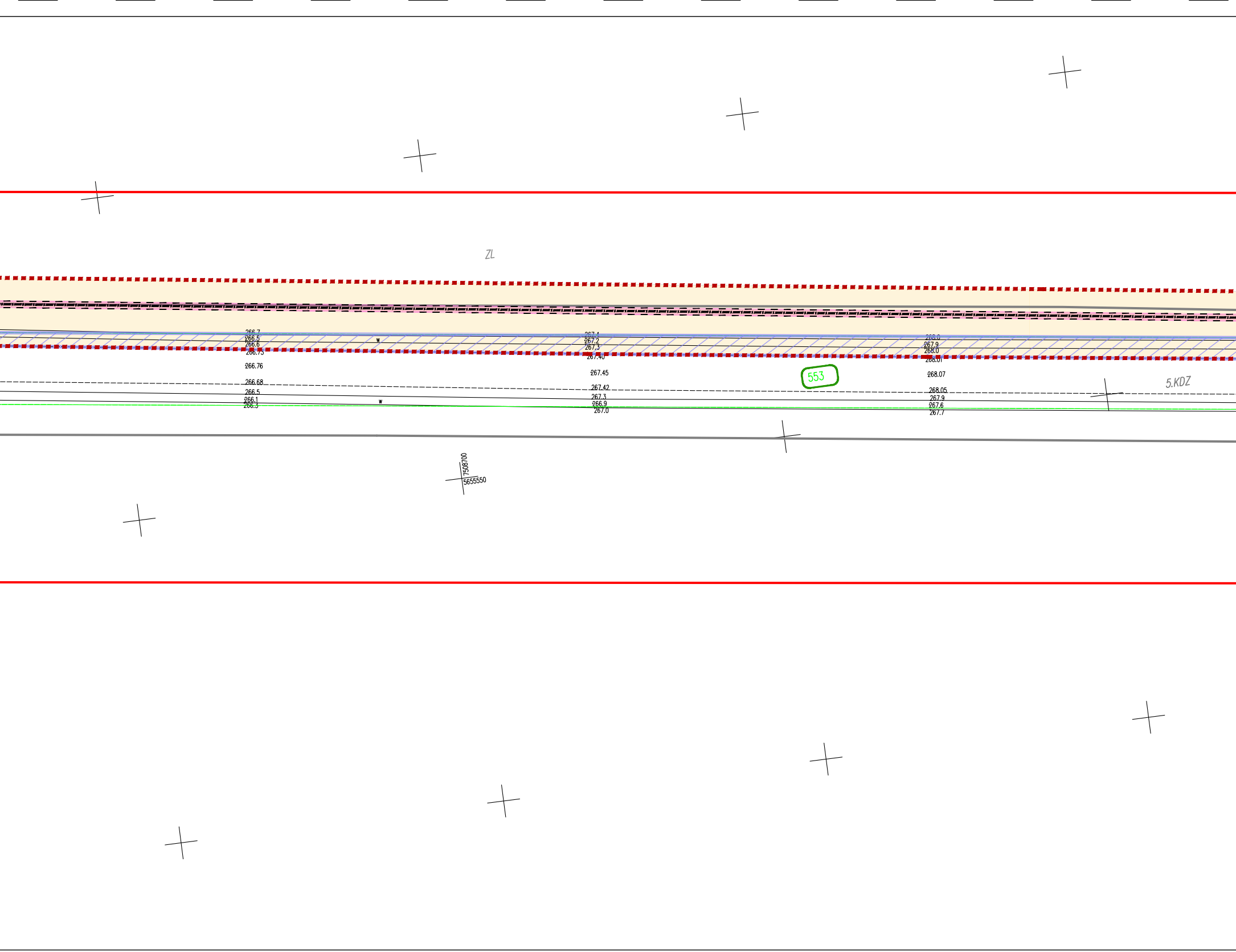
ZL
266.7
266.5
266.6
266.75
266.76
266.68
266.5
266.1
266.3
w
w
267.4
267.2
267.3
267.40
267.45
267.42
267.3
266.9
267.0
553
268.0
267.9
268.0
268.01
268.07
268.05
267.9
267.6
267.7
5.KDZ
7508700
5655550

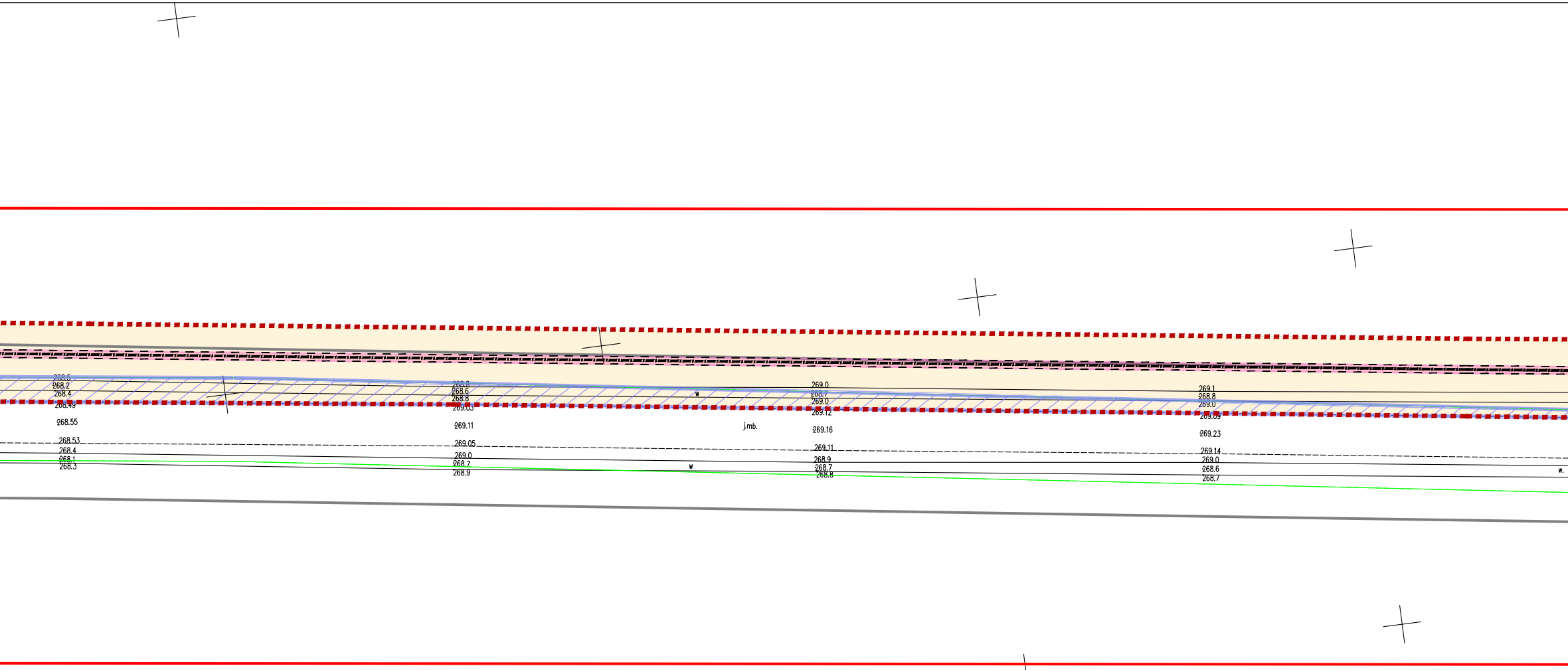
268.5
268.2
268.4
268.49
268.55
268.53
268.4
268.1
268.3
268.8
268.6
268.8
269.03
269.11
269.05
269.0
268.7
268.9
w
j.mb.
w
269.0
268.7
269.0
269.12
269.16
269.11
268.9
268.7
268.8
269.1
268.8
269.0
269.09
269.23
269.14
269.0
268.6
268.7
w.

Lokalizacja

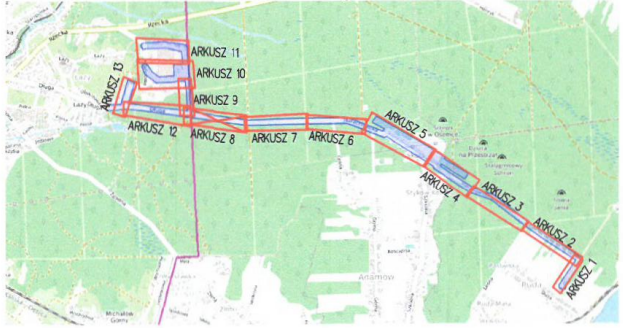
ARKUSZ 11
ARKUSZ 10
ARKUSZ 9
ARKUSZ 13
ARKUSZ 12
ARKUSZ 8
ARKUSZ 7
ARKUSZ 6
ARKUSZ 5
ARKUSZ 4
ARKUSZ 3
ARKUSZ 2
ARKUSZ 1

ARKUSZ 8
MAPA DO CELÓW PROJEKTOWYCH

Skala 1:500

🟥 obszar opracowania

gm. Brody

obr.: **261102_2.0001 ADAMÓW**

m. Adamów ul. Starachowicka

Sekcja: 7.147.22.21.1.4, 7.147.22.21.2.3, 7.147.22.2.1.2.4, 7.147.22.22.1.3, 7.147.22.22.1.4, 7.147.22.22.4.1, 7.147.22.22.4.2, 7.147.22.22.4.4

Układ współrzędnych prostokątnych płaskich PL-2000/7

Układ wysokości PL-EVRF2007-NH

Wykonawca prac: **Limbus – Usługi Geodezyjne Włodzimierz Czernilewski**

Kierownik prac: **Włodzimierz Czernilewski 7957, zakres 1,2**

Mapę opracował: **Paweł Pogodziński**, dnia **04.10.2023r**.

Nr ewidencyjny zgłoszenia **GK.6640.1722.2022**

▬ Linie rograniczające tereny MPZP

Wniesiono na podstawie uchwały RG nr X/81/2009
z dnia 27 listopada 2009 roku

Limbus USŁU
WŁODZIMIERZ
2?-110 Skarżysko
Plac Floriański 1/307 tel
REGON 290155539 N

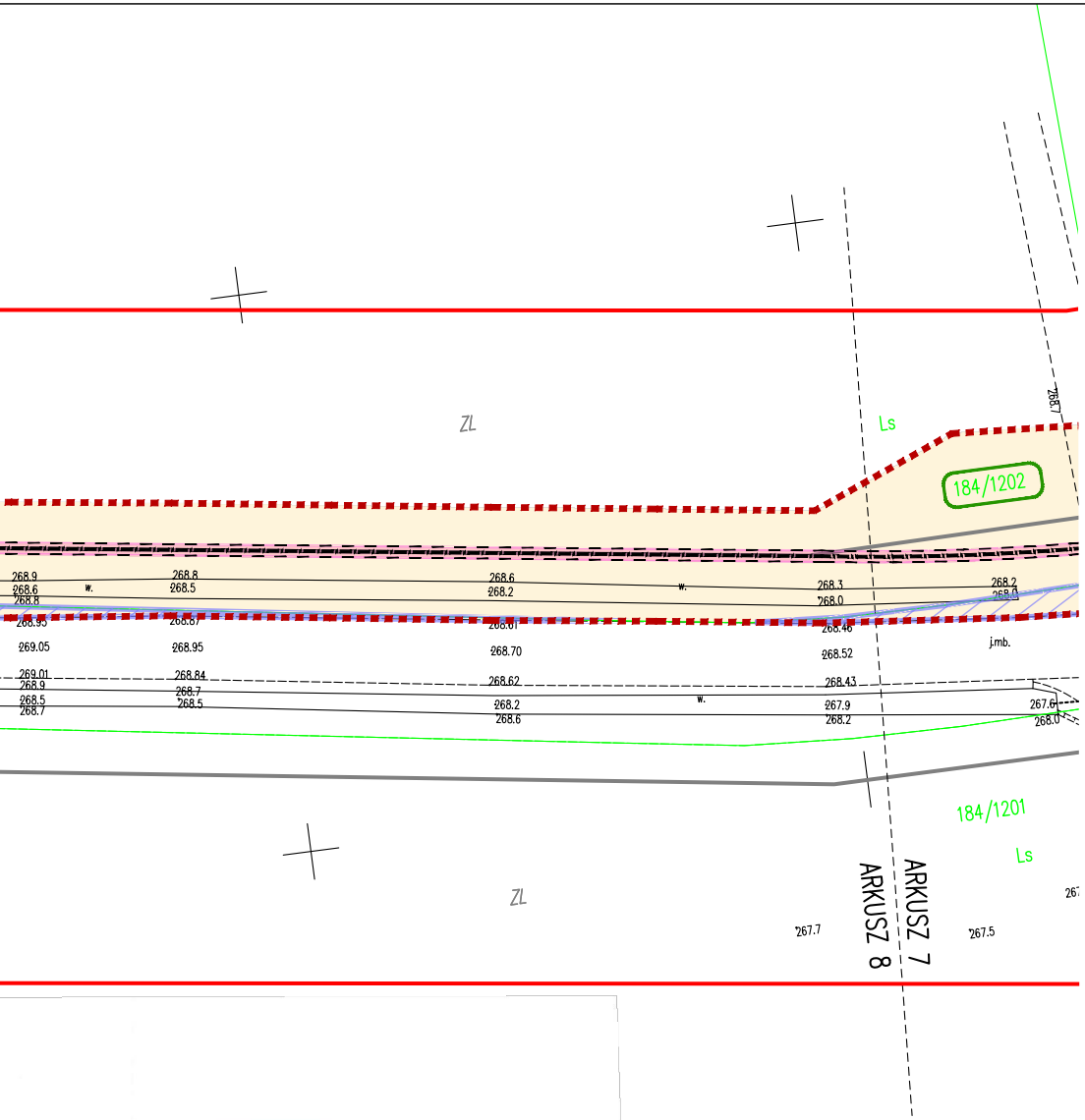
ZL
Ls
184/1202
268.7
268.9
268.6
268.8
w.
268.8
268.5
268.6
268.2
268.3
268.0
268.2
268.0
268.95
268.87
268.61
268.46
269.05
268.95
268.70
268.52
j.mb.
269.01
268.9
268.5
268.7
268.84
268.7
268.5
268.62
268.2
268.6
268.43
267.9
268.2
267.6
268.0
184/1201
Ls
ZL
267.7
ARKUSZ 8
ARKUSZ 7
267.5
267

Poświadczam, że niniejszy dokument został opracowany w wyniku prac geodezyjnych i kartograficznych, których rezultaty zawiera pozytywnie zweryfikowany operat techniczny. Jednocześnie informuję, że jestem świadomy odpowiedzialności karnej za złożenie fałszywego oświadczenia.

Identyfikator zgłoszenia prac geodezyjnych	GK.6640.1722.2022
Organ służby geodezyjnej, który otrzymał zgłoszenie	Starosta Starachowicki
Wykonawca prac geodezyjnych	Limbus Usługi Geodezyjne Włodzimierz Czernilewski
Nr oraz data sporządzenia dokumentu zawierającego wynik pozytywnej weryfikacji	Protokół weryfikacji nr GK.6640.1722.2022_2 z dnia 25-10-2023
Imię i nazwisko oraz nr uprawnień zawodowych kierownika prac	Włodzimierz Czernilewski Nr uprawnień 7957

GI GEODEZYJNE
CZERNILEWSKI
o-Kamienna
l./fax 41 252 52 89 ①
IP 663-133-86-97

WŁODZIMIERZ CZERNILEWSKI
mgr inż. geodeta, uprawnienia nr 7957
26-110 Skarżysko-Kamienna
Plac Floriański 1/307, tel. 601 941 968

—	LINIA ROZGRANICZAJĄCA TERENY MPZP
▭	DZIAŁKI OBJĘTE WNIOSKIEM
OZNACZENIA FORMALNE	
—	ISTN. GRANICE DZIAŁEK
-•-•-•-•-•-•-•-	ISTN. LINIA OGRODZENIA
—	ISTN. KRAWĘDŹ JEZDNI
—	ISTN. SIEĆ TELETECHNICZNA
—	ISTN. SIEĆ ENERGETYCZNA
—	ISTN. SIEĆ KANALIZACJI SANITARNEJ/DESZCZOWEJ
—	ISTN. SIEĆ WODOCIĄGOWA
—	ISTN. SIEĆ GAZOWA
OBIEKTY ISTNIEJĄCE	
Z	ISTN. ELEMENTY NAZIEMNE SIECI GAZOWEJ PRZEWIDZIANEJ DO ROZBIÓRKI
×-×-×-×-×-×-×-g-×-×-×-×-×-×-×	ISTN. SIEĆ GAZOWA PRZEWIDZIANA DO LIKWIDACJI GEODEZYJNEJ
OBIEKTY LIKWIDOWANE	
◎—○	LAMPA ZEWNĘTRZNA
POMIAROWNIA AKPiA	KONTENERY STACJI POMIAROWEJ
▦	UTWARDZENIE TERENU - KOSTKA
—○—○—○—○—	OGRODZENIE STACJI POMIAROWEJ
——en——en——	WEWNĘTRZNA INSTALACJI ELEKTROENERGETYCZNA WRAZ Z ZASILENIEM STACJI
ZE	ZŁĄCZE ELEKTROENERGETYCZNE
ZK	ZŁĄCZE KONTROLNE
ZZU_5; ZZU_6; ⋈	ARMATURA ZPOROWO-UPUSTOWA [NADZIEMNA] STAL DN200
—	TECHNOLOGICZNE PRZEWODY GAZOWE ZLOK. NA TERENIE STACJI STAL DN200
OBIEKTY PROJEKTOWANE **ELEMENTÓW STACJI POMIAROWEJ Q=4000 m3/h NA PRZYŁĄCZU WRAZ Z INFRASTRUKTURĄ TOWARZYSZĄCĄ**	
RT	TRÓJNIK REDUKCYJNY
A_2	ADAPTOR PE/STAL
A_2 - ZZU_5	PRZYŁĄCZE GAZU STAL DN200
RT_1 - A_2	PRZYŁĄCZE GAZU PE dn250
ZZU_3; ZZU_4; Z_1; ⋈	ZESPÓŁ ZAPOROWO-UPUSTOWY [PODZIEMNY] STAL DN300
ZZU_1; ZZU_2; ⋈	ARMATURA ZPOROWO-UPUSTOWA [NADZIEMNA] STAL DN200
C_1; C_2	ZAŚLEPKA PE dn315
ET_1	TRÓJNIK RÓWNOPRZELOTOWY PE dn315
A_1	ADAPTOR STAL/PE
WG_1; WG_2; WG_3	WŁĄCZENIE DO ISTNIEJĄCEJ SIECI GAZOWEJ
═	ZABEZPIECZENIE KABLA- RURĄ GŁADKĄ, DWUDZIELNĄ TYPU HDPE Z ZATRZASKIEM
A_1 - ET_1; ET_1 - C_1; ET_1 - C_2	GAZOCIĄG S/C PE dn315 WRAZ ZE STREFĄ KONTROLOWANĄ SZER. 1,0m [PO OBU STRONACH OD OSI PRZEWODU]
WG_1 - A_1; WG_2 - WG_3	GAZOCIĄG S/C STAL DN200 WRAZ ZE STREFĄ KONTROLOWANĄ SZER. 1,0m [PO OBU STRONACH OD OSI PRZEWODU]
OBIEKTY PROJEKTOWANE **ELEMENTÓW GAZOCIĄGU WRAZ Z PRZYŁĄCZEM GAZU**	
1	2
SYMBOL	OPIS

OBJAŚNIENIA ELEMENTÓW ZAGOSPODAROWANIA TERENU

Budowa gazociągu średniego ciśnienia dn 315 wraz z infrastrukturą towarzyszącą, przyłącza gazu dn 250, stacji pomiarowej Q=4000 m^3/h na przyłączu gazu wraz z infrastrukturą towarzyszącą i instalacji elektroenergetycznej oraz rozbiórka istniejącego naziemnego zespołu zaporowo-upustowego w ramach zadania pn.: „Realizacja umowy przyłączeniowej: Animex Food Starachowice, ul. Krańcowa 4”

Skala: 1:500	Marzec 2024r.

OBJAŚNIENIA OZNACZEŃ FORMALNYCH

- - - - - -	GRANICE TERENU OBJĘTEGO WNIOSKIEM
▭	GRANICE OBSZARU, W STOSUNKU DO KTÓREGO DECYZJA O USTALENIU LOKALIZACJI INWESTYCJI W ZAKRESIE TERMINALU MA WYWOŁAĆ SKUTEK, O KTÓRYM MOWA W ART. 24 UST. 1 SPECUSTAWY TERMINALOWEJ (OGRANICZENIE NA CZAS OKREŚLONY ZGODNIE Z ART. 24 UST. 1B SPECUSTAWY TERMINALOWEJ)
🟪	GRANICE OBSZARU, W STOSUNKU DO KTÓREGO DECYZJA O USTALENIU LOKALIZACJI INWESTYCJI W ZAKRESIE TERMINALU MA WYWOŁAĆ SKUTEK, O KTÓRYM MOWA W ART. 24 UST. 1 SPECUSTAWY TERMINALOWEJ (OGRANICZENIE TRWAŁE)
▨	GRUNTY STANOWIĄCE PAS DROGOWY, W STOSUNKU DO KTÓRYCH DECYZJA O USTALENIU LOKALIZACJI INWESTYCJI W ZAKRESIE TERMINALU MA WYWOŁAĆ SKUTEK, O KTÓRYM MOWA W ART. 24 UST. 1 SPECUSTAWY TERMINALOWEJ
▶	TYMCZASOWY ZJAZD NA TEREN BUDOWY

ZAŁĄCZNIK NR 1 - Arkusz 108

IP2022_011

POTWIERDZAM ZA ZGODNOŚĆ Z ORYGINAŁEM TREŚĆ MAPY DO CELÓW PROJEKTOWYCH
PEŁNOMOCNIK PSG SP.Z O.O.
Artur Machula

....
podpis wnioskodawcy

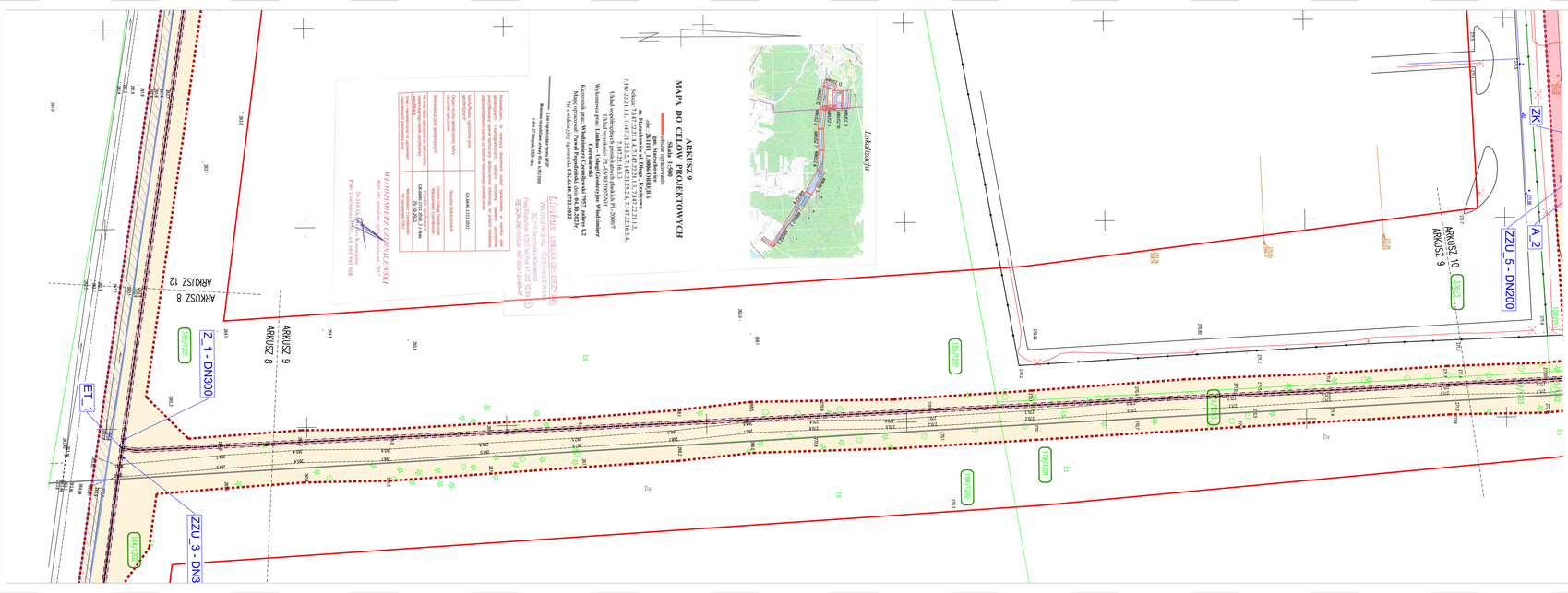

	LINIA ROZGRANICZAJĄCA TERENY MPZP
	DZIAŁKI OBJĘTE WNIOSKIEM
	OZNACZENIA FORMALNE
	ISTN. GRANICE DZIAŁEK
	ISTN. LINIA OGRODZENIA
	ISTN. KRAWĘDŹ JEZDNI
	ISTN. SIEĆ TELETECHNICZNA
	ISTN. SIEĆ ENERGETYCZNA
	ISTN. SIEĆ KANALIZACJI SANITARNEJ/DESZCZOWEJ
	ISTN. SIEĆ WODOCIĄGOWA
	ISTN. SIEĆ GAZOWA
	OBIEKTY ISTNIEJĄCE
Z	ISTN. ELEMENTY NADZIEMNE SIECI GAZOWEJ PRZEWIDZIANEJ DO ROZBIÓRKI
	ISTN. SIEĆ GAZOWA PRZEWIDZIANA DO LIKWIDACJI GEODEZYJNEJ
	OBIEKTY LIKWIDOWANE
	LAMPA ZEWNĘTRZNA
POMIAROWA	KONTENERY STACJI POMIAROWEJ
	UTWARDZENIE TERENU - KOSTKA
	OGRODZENIE STACJI POMIAROWEJ
ET1 ET1	WEWNĘTRZNA INSTALACJI ELEKTROENERGETYCZNA WRAZ Z ZASILENIEM STACJI
ZE	ZŁĄCZE ELEKTROENERGETYCZNE
ZK	ZŁĄCZE KONTROLNE
ZZU_5; ZZU_6;	ARMATURA ZPOROWO-UPUSTOWA [NADZIEMNĄ] STAL DN200
	TECHNOLOGICZNE PRZEWODY GAZOWE ZLOK. NA TERENIE STACJI STAL DN200
	OBIEKTY PROJEKTOWANE ELEMENTÓW STACJI POMIAROWEJ Q=4000 m3/h NA PRZYŁĄCZU WRAZ Z INFRASTRUKTURĄ TOWARZYSZĄCĄ
RT	TRÓJNIK REDUKCYJNY
A_2	ADAPTOR PE/STAL
A_2 - ZZU_5	PRZYŁĄCZE GAZU STAL DN200
RT_1 - A_2	PRZYŁĄCZE GAZU PE dn250
ZZU_3; ZZU_4; Z_1;	ZESPÓŁ ZAPOROWO-UPUSTOWY [PODZIEMNY] STAL DN300
ZZU_1; ZZU_2;	ARMATURA ZPOROWO-UPUSTOWA [NADZIEMNĄ] STAL DN200
C_1; C_2	ZAŚLEPKA PE dn315
ET_1	TRÓJNIK RÓWNOPRZELOTOWY PE dn315
A_1	ADAPTOR STAL/PE
WG_1; WG_2; WG_3	WIĄCZENIE DO ISTNIEJĄCEJ SIECI GAZOWEJ
	ZABEZPIECZENIE KABLA- RURĄ GŁADKĄ, DWUDZIELNĄ TYPU HDPE Z ZATRZASKIEM
A_1 - ET_1; ET_1; C_1; ET_1 - C_2	GAZOCIĄG Ś/C PE dn315 WRAZ ZE STREFĄ KONTROLOWANĄ SZER. 1,0m [PO OBU STRONACH OD OSI PRZEWODU]
WG_1; A_1; WG_2; WG_3	GAZOCIĄG Ś/C STAL DN200 WRAZ ZE STREFĄ KONTROLOWANĄ SZER. 1,0m [PO OBU STRONACH OD OSI PRZEWODU]
	OBIEKTY PROJEKTOWANE ELEMENTÓW GAZOCIĄGU WRAZ Z PRZYŁĄCZEM GAZU

1	2
SYMBOL	OPIS
OBJAŚNIENIA ELEMENTÓW ZAGOSPODAROWANIA TERENU	

Budowa gazociągu średniego ciśnienia dn 315 wraz z infrastrukturą towarzyszącą, przyłącza gazu dn 250, stacji pomiarowej Q=4000 m^3/h na przyłączu gazu wraz z infrastrukturą towarzyszącą i instalacji elektroenergetycznej oraz rozbiórka istniejącego naziemnego zespołu zaporowo-upustowego w ramach zadania pn.: „Realizacja umowy przyłączeniowej: Animex Food Starachowice, ul. Krańcowa 4”

Skala: 1:500 | Marzec 2024r.

OBJAŚNIENIA OZNACZEŃ FORMALNYCH

GRANICE TERENU OBJĘTEGO WNIOSKIEM

GRANICE OBSZARU, W STOSUNKU DO KTÓREGO DECYZJA O USTALENIU LOKALIZACJI INWESTYCJI W ZAKRESIE TERMINALU MA WYWOŁAĆ SKUTEK, O KTÓRYM MOWA W ART. 24 UST. 1 SPECUSTAWY TERMINALOWEJ (OGRANICZENIE NA CZAS OKREŚLONY ZGODNIE Z ART. 24 UST. 1B SPECUSTAWY TERMINALOWEJ)

GRANICE OBSZARU, W STOSUNKU DO KTÓREGO DECYZJA O USTALENIU LOKALIZACJI INWESTYCJI W ZAKRESIE TERMINALU MA WYWOŁAĆ SKUTEK, O KTÓRYM MOWA W ART. 24 UST. 1 SPECUSTAWY TERMINALOWEJ (OGRANICZENIE TRWAŁE)

GRUNTY STANOWIĄCE PAS DROGOWY, W STOSUNKU DO KTÓRYCH DECYZJA O USTALENIU LOKALIZACJI INWESTYCJI W ZAKRESIE TERMINALU MA WYWOŁAĆ SKUTEK, O KTÓRYM MOWA W ART. 24 UST. 1 SPECUSTAWY TERMINALOWEJ

TYMCZASOWY ZJAZD NA TERENIE BUDOWY

ZAŁĄCZNIK NR 1 - Arkusz 109

IP.2022.311

POTWIERDZAM ZA ZGODNOŚĆ Z ORYGINAŁEM TREŚĆ MAPY DO CELÓW PROJEKTOWYCH
PEŁNOMOCNIK PISG SP. Z O.O.
Artur Machula

.....
podpis wnioskodawcy

20741189

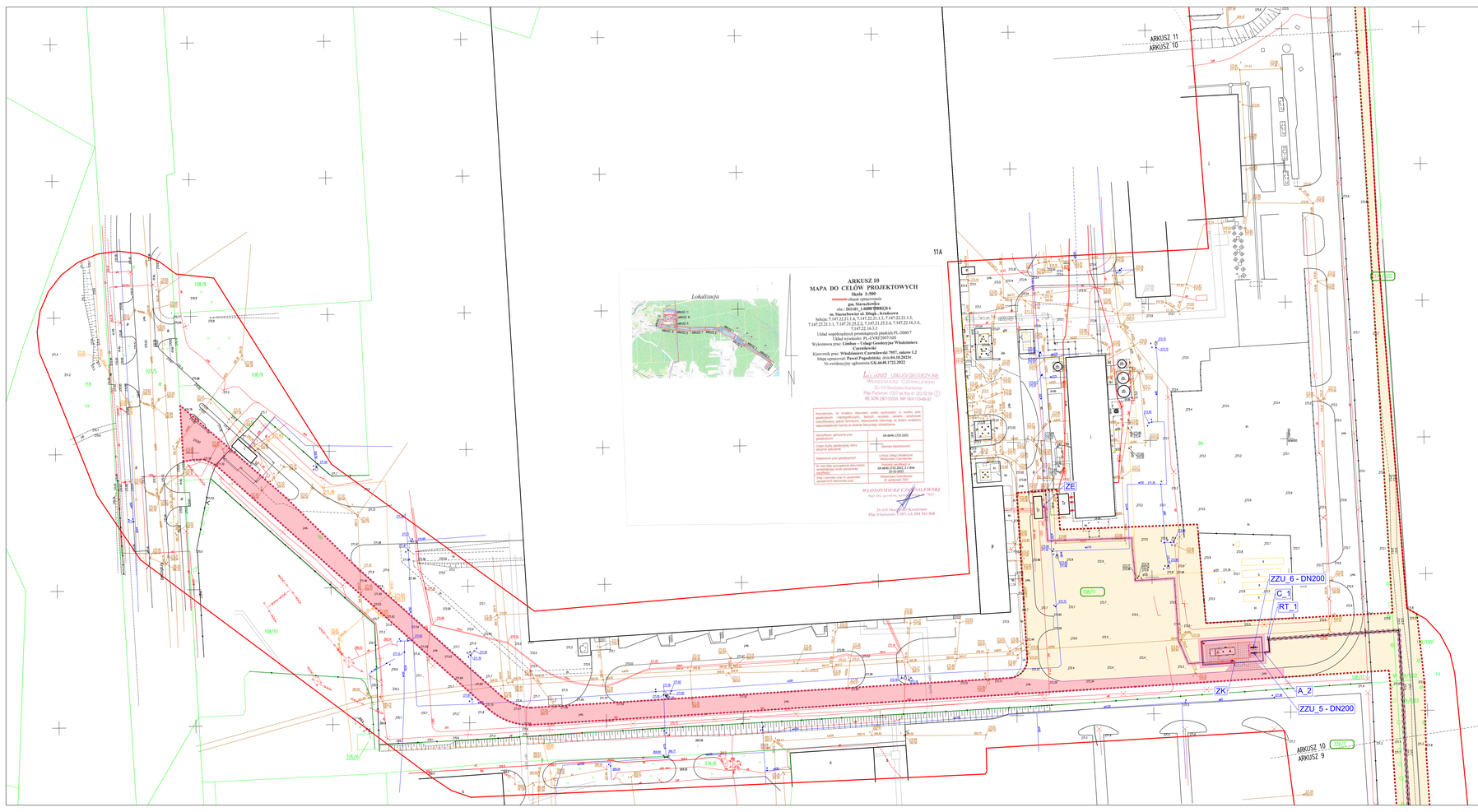

	LINIA ROZGRANICZAJĄCA TERENY MPZP
	DZIAŁKI OBJĘTE WNIOSKIEM
	OZNACZENIA FORMALNE
	ISTN. GRANICE DZIAŁEK
	ISTN. LINIA OGRODZENIA
	ISTN. KRAWĘDŹ JEZDNI
	ISTN. SIEĆ TELETECHNICZNA
	ISTN. SIEĆ ENERGETYCZNA
	ISTN. SIEĆ KANALIZACJI SANITARNEJ/DESZCZOWEJ
	ISTN. SIEĆ WODOCIĄGOWA
	ISTN. SIEĆ GAZOWA
	OBIEKTY ISTNIEJĄCE
Z	ISTN. ELEMENTY NADZIEMNE SIECI GAZOWEJ PRZEWIDZIANEJ DO ROZBIÓRKI
	ISTN. SIEĆ GAZOWA PRZEWIDZIANA DO LIKWIDACJI GEODEZYJNEJ
	OBIEKTY LIKWIDOWANE
	LAMPA ZEWNĘTRZNA
Projektowane	KONTENERY STACJI POMIAROWEJ
	UTWARDZENIE TERENU - KOSTKA
	OGRODZENIE STACJI POMIAROWEJ
	WEWNĘTRZNA INSTALACJI ELEKTROENERGETYCZNA WRAZ Z ZASILENIEM STACJI
ZE	ZŁĄCZE ELEKTROENERGETYCZNE
ZK	ZŁĄCZE KONTROLNE
ZZU_5, ZZU_6	ARMATURA ZPOROWO-UPUSTOWA (NADZIEMNA) STAL DN200
	TECHNOLOGICZNE PRZEWODY GAZOWE Z/OK. NA TERENIE STACJI STAL DN200
	OBIEKTY PROJEKTOWANE
	ELEMENTÓW STACJI POMIAROWEJ Qn4000 m3/h NA PRZYŁĄCZU WRAZ Z INFRASTRUKTURĄ TOWARZYSZĄCĄ
RT	TRÓJNIK REDUKCYJNY
A_2	ADAPTOR PE/STAL
A_2 - DN_1	PRZYŁĄCZE GAZU STAL DN200
A1 - A_2	PRZYŁĄCZE GAZU PE dn250
ZZU_3, ZZU_4, Z_3	ZESPÓŁ ZAPOROWO-UPUSTOWY [PODZIEMNY] STAL DN200
ZZU_1, ZZU_2	ARMATURA ZPOROWO-UPUSTOWA (NADZIEMNA) STAL DN200
C_1, C_2	ZAŚLEPKA PE dn315
RT_1	TRÓJNIK RÓWNOPRZELOTOWY PE dn315
A_1	ADAPTOR STAL/PE
WG_1, WG_2, WG_3	WYŁĄCZENIE DO ISTNIEJĄCEJ SIECI GAZOWEJ
	ZABEZPIECZENIE KABLA- RURĄ GŁADKĄ DWUDZIELNĄ TYPU HDPE Z ZATRZASKIEM
A_1, A1_1, A1_1_2, A1_1_3	GAZOCIĄG ŚC PE dn315 WRAZ ZE STREFĄ KONTROLOWANĄ SZER. 1,0m [PO OBU STRONACH OD OSI PRZEWODU]
WG_1, WG_2, WG_3	GAZOCIĄG ŚC STAL DN200 WRAZ ZE STREFĄ KONTROLOWANĄ SZER. 1,0m [PO OBU STRONACH OD OSI PRZEWODU]
	OBIEKTY PROJEKTOWANE
	ELEMENTÓW GAZOCIĄGU WRAZ Z PRZYŁĄCZEM GAZU

1	2
SYMBOL	OPIS

OBJAŚNIENIA ELEMENTÓW ZAGOSPODAROWANIA TERENU

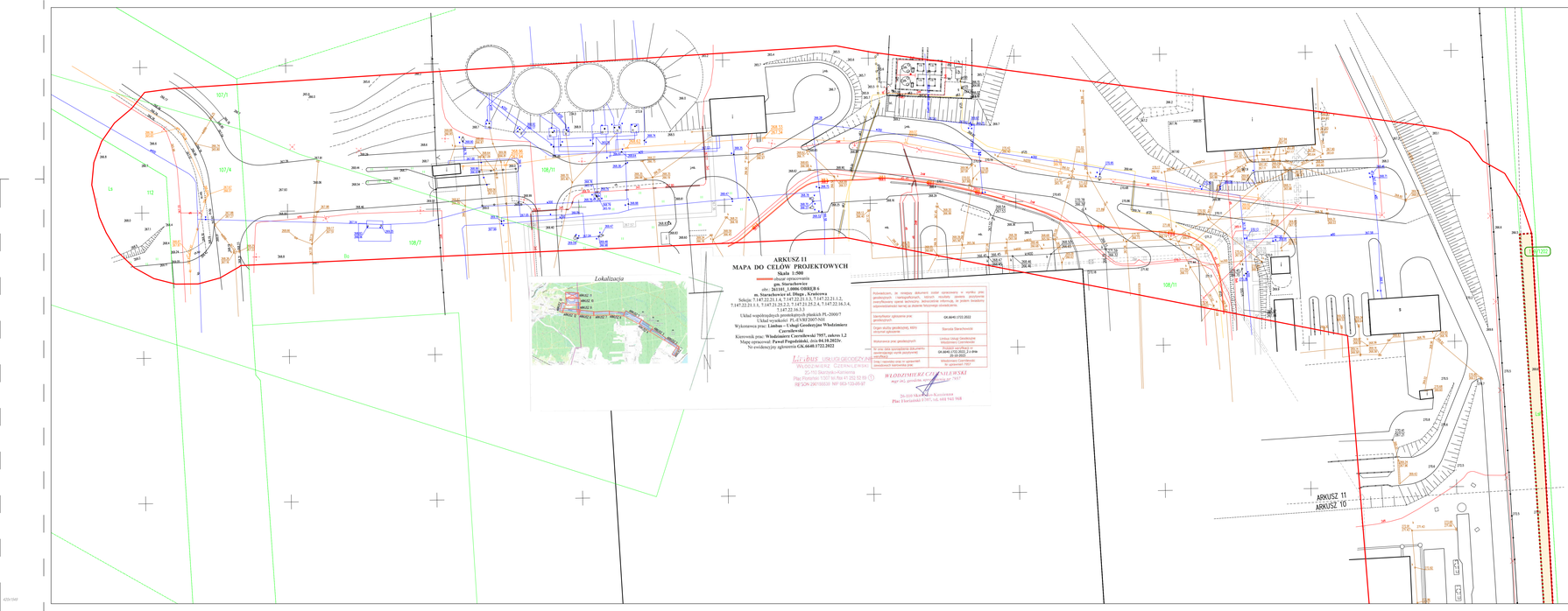
ARKUSZ 11
MAPA DO CELÓW PROJEKTOWYCH
Skala 1:500
obszar opracowania
gm. Starachowice
obr.: 261101_1.0006, OBSZAR 6
m. Starachowice ul. Długa , Krańcowa
Sekcja: 7.147.22.1.1, 7.147.22.1.2, 7.147.22.21.1.1, 7.147.22.21.1.2, 7.147.22.21.2.1, 7.147.22.21.2.2, 7.147.22.16.3.4, 7.147.22.16.3.3
Układ współrzędnych prostokątnych płaskich PL-2000/7
Układ wysokości: PL-EVRF2007-NH
Wykonawca prac: Limbus – Usługi Geodezyjne Włodzimierz Wiśniewski
Kierownik prac: Włodzimierz Czerniłowski 7957, zakres 1,2
Mapę opracował: Paweł Pogodziński, dnia 04.10.2024r
Nr ewidencyjny zgłoszenia GK-6640.8722.2022
Lokalizacja
ARKUSZ 1
ARKUSZ 2
ARKUSZ 3
ARKUSZ 4
ARKUSZ 5
ARKUSZ 6
ARKUSZ 7
ARKUSZ 8
ARKUSZ 9
ARKUSZ 10
ARKUSZ 11
Poświadczam, że niniejszy dokument został opracowany w oparciu o dane geodezyjne i kartograficzne, których aktualny zasięg obejmuje nieruchomości lub ich części stanowiące przedmiot opracowania na dzień sporządzenia niniejszej dokumentacji.
Operat techniczny zgłoszenia prac geodezyjnych: GK-6640.1722.2022
Wykonawca prac geodezyjnych: Limbus Usługi Geodezyjne Włodzimierz Czerniłowski
Nr oraz data przyjęcia/zasilenia dokumentu (operatu) do ZSIN (zasób powiatowy): GK-6640.1722.2022_2 z dnia 21-10-2022
Uwagi dotyczące zgodności ze stanem rzeczywistym terenowym (UW): Nieujawnione uzbrojenie nie ujawnione PGT
Lic. DUS Usługi Geodezyjne
Włodzimierz Czerniłowski
26-210 Starachowice-Kamionka
Plac Franciszka 1000 lat Rzeplin 12 lok 13
NIP 6291565530 REGON 260156349
WŁODZIMIERZ CZERNIŁOWSKI
inżynier inż. geodezji i kartografii 7957
Zn.110 Starachowice-Kamionka
Plac Franciszka 1000 lat, tel. 693 943 368
ARKUSZ 11
ARKUSZ 10
107/1
107/4
108/11
108/7
112
Ex
La
LINIA ROZGRANICZAJĄCA TERENY MPZP
DZIAŁKI OBJĘTE WNIOSKIEM
OZNACZENIA FORMALNE
ISTN. GRANICE DZIAŁEK
ISTN. LINIA OGRODZENIA
ISTN. KRAWĘDŹ JEZDNI
ISTN. SIEĆ TELETECHNICZNA
ISTN. SIEĆ ENERGETYCZNA
ISTN. SIEĆ KANALIZACJI SANITARNEJ/DESZCZOWEJ
ISTN. SIEĆ WODOCIĄGOWA
ISTN. SIEĆ GAZOWA
OBIEKTY ISTNIEJĄCE
Z
ISTN. ELEMENTY NADZIEMNE SIECI GAZOWEJ PRZEWIDZIANEJ DO ROZBIÓRKI
ISTN. SIEĆ GAZOWA PRZEWIDZIANA DO LIKWIDACJI GEODEZYJNEJ
OBIEKTY LIKWIDOWANE
LAMPA ZEWNĘTRZNA
KONTENERY STACJI POMIAROWEJ
UTWARDZENIE TERENU - KOSTKA
OGRODZENIE STACJI POMIAROWEJ
WEWNĘTRZNA INSTALACJI ELEKTROENERGETYCZNA WRAZ Z ZASILENIEM STACJI
ZŁĄCZE ELEKTROENERGETYCZNE
ZŁĄCZE KONTROLNE
ZZU_5, ZZU_6
ARMATURA ZPOROWO-UPUSTOWA [NADZIEMNA] STAL DN200
TECHNOLOGICZNE PRZEWODY GAZOWE ZUZK NA TERENIE STACJI STAL DN200
OBIEKTY PROJEKTOWANE
ELEMENTÓW STACJI POMIAROWEJ Q=4000 m3/h NA PRZYŁĄCZU WRAZ Z INFRASTRUKTURĄ TOWARZYSZĄCĄ
RT
TRÓJNIK REDUKCYJNY
A_2
ADAPTOR PE/STAL
A_2 / DN...
PRZYŁĄCZE GAZU STAL DN200
RT_1 – A_2
PRZYŁĄCZE GAZU PE dn250
ZZU_3, ZZU_4, Z_1
ZESPÓŁ ZAPOROWO-UPUSTOWY [PODZIEMNY] STAL DN300
ZZU_1, ZZU_2
ARMATURA ZPOROWO-UPUSTOWA [NADZIEMNA] STAL DN200
C_1, C_2
ZAŚLEPKA PE dn315
ET_1
TRÓJNIK RÓWNOPRZELOTOWY PE dn315
A_1
ADAPTOR STAL/PE
WG_1, WG_2, WG_3
WYJAZDNE DO SYTNEJĄCEJ SIECI GAZOWEJ
ZABEZPIECZENIE KABLA- RURĄ GŁADKĄ, DWUDZIELNĄ TYPU HDPE Z ZATRZASKIEM
A_1 / Z_1 / Z_2 / C_1 / C_2 / ET_1 / A_2 / RT
GAZOCIĄG Ś/C PE dn315 WRAZ ZE STREFĄ KONTROLOWANĄ SZER. 1,0m [PO] OBU STRONACH OD OSI PRZEWODU
WG_1 / A_1 / WG_2 / WG_3 / A_2 / RT_1
GAZOCIĄG Ś/C STAL DN200 WRAZ ZE STREFĄ KONTROLOWANĄ SZER. 1,0m [PO] OBU STRONACH OD OSI PRZEWODU
OBIEKTY PROJEKTOWANE
ELEMENTÓW GAZOCIĄGU WRAZ Z PRZYŁĄCZEM GAZU
1
STAROŚĆ
2
OPIS
OBJAŚNIENIA ELEMENTÓW ZAGOSPODAROWANIA TERENU
Budowa gazociągu średniego ciśnienia dn 315 wraz z infrastrukturą towarzyszącą, przyłącza gazu dn 250, stacji pomiarowej Qn=4000 m3/h na przyłączu gazu wraz z infrastrukturą towarzyszącą i instalacji elektroenergetycznej oraz rozbiórka istniejącego naziemnego zespołu zaporowo-upustowego w ramach zadania gm.: „Realizacja umowy przyłączeniowej: Animex Food Starachowice, ul. Krańcowa 4”
Skala: 1:500
Marzec 2024r.
OBJAŚNIENIA OZNACZEŃ FORMALNYCH
GRANICE TERENU OBJĘTEGO WNIOSKIEM
GRANICE OBSZARU, W STOSUNKU DO KTÓREGO DECYZJA O USTALENIU LOKALIZACJI INWESTYCJI W ZAKRESIE TERMINALU MA WYWOŁAĆ SKUTEK, O KTÓRYM MOWA W ART. 24 UST. 1 SPECUSTAWY TERMINALOWEJ (OGRANICZENIE NA CZAS OKREŚLONY ZGODNIE Z ART. 24 UST. 1B SPECUSTAWY TERMINALOWEJ)
GRANICE OBSZARU, W STOSUNKU DO KTÓREGO DECYZJA O USTALENIU LOKALIZACJI INWESTYCJI W ZAKRESIE TERMINALU MA WYWOŁAĆ SKUTEK, O KTÓRYM MOWA W ART. 24 UST. 1 SPECUSTAWY TERMINALOWEJ (OGRANICZENIE TRWAŁE)
GRUNTY STANOWIĄCE PAS DROGOWY, W STOSUNKU DO KTÓRYCH DECYZJA O USTALENIU LOKALIZACJI INWESTYCJI W ZAKRESIE TERMINALU MA WYWOŁAĆ SKUTEK, O KTÓRYM MOWA W ART. 24 UST. 1 SPECUSTAWY TERMINALOWEJ
TYMCZASOWY ZJAZD NA TEREN BUDOWY
ZAŁĄCZNIK NR 1 - Arkusz 111
ZP/0001/24/T
POTWIERDZAM ZA ZGODNOŚĆ Z ORYGINAŁEM TREŚĆ MAPY DO CELÓW PROJEKTOWYCH PRZEMYSKOWE PBS SP. Z O.O.
Artur Machuła
(podpis wnioskodawcy)

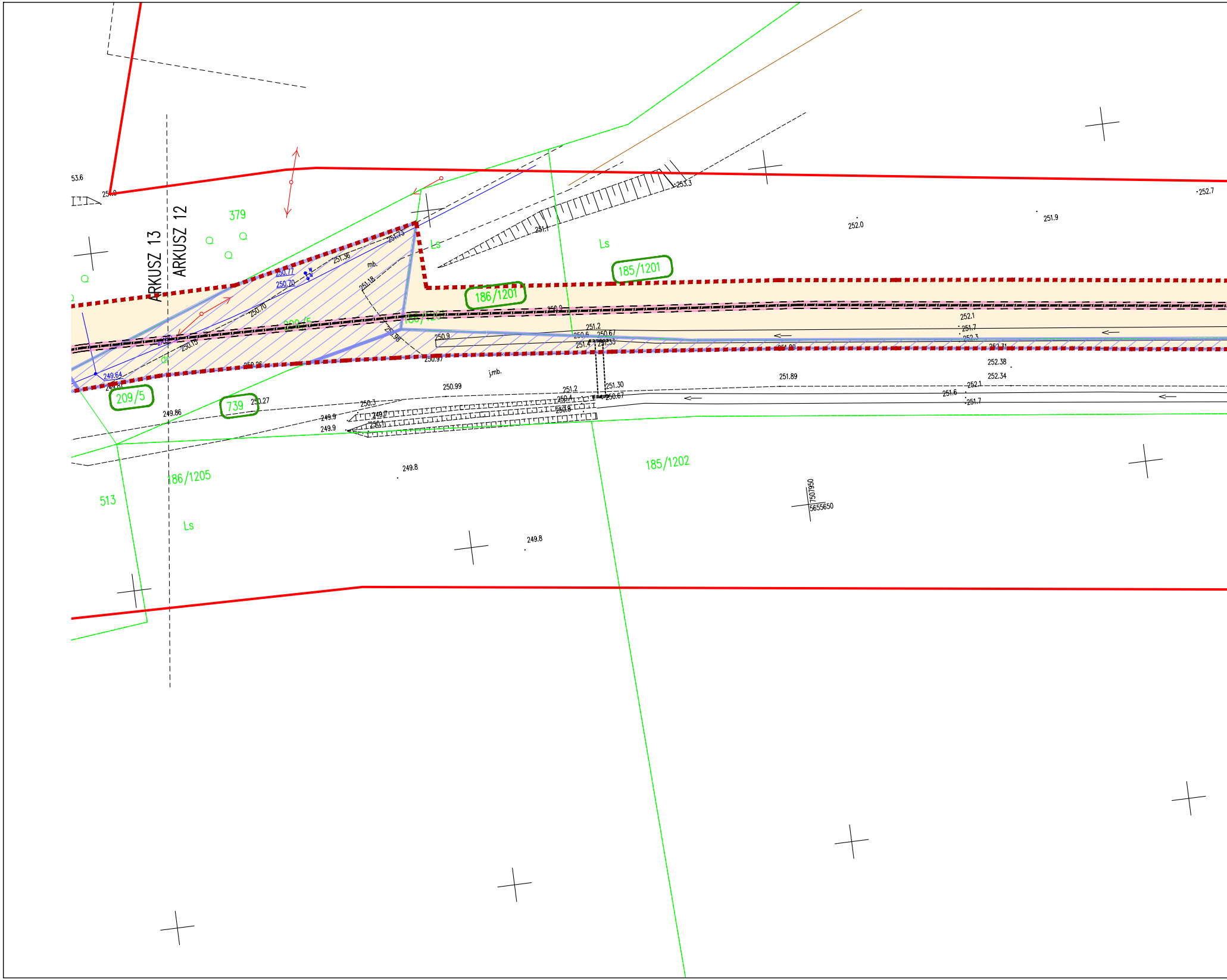
ARKUSZ 13
ARKUSZ 12
379
Ls
185/1201
186/1201
209/5
739
186/1205
185/1202
513
7507950
5655650
mb.
j.mb.
253.3
252.7
252.0
251.9
251.1
251.73
251.56
251.18
250.77
250.70
250.15
249.64
250.9
251.2
250.6
250.67
251.4
251.33
251.30
251.89
252.1
251.7
252.3
252.71
252.38
252.34
251.6
250.99
250.97
250.3
250.27
249.86
249.9
249.8
250.1

297x1729

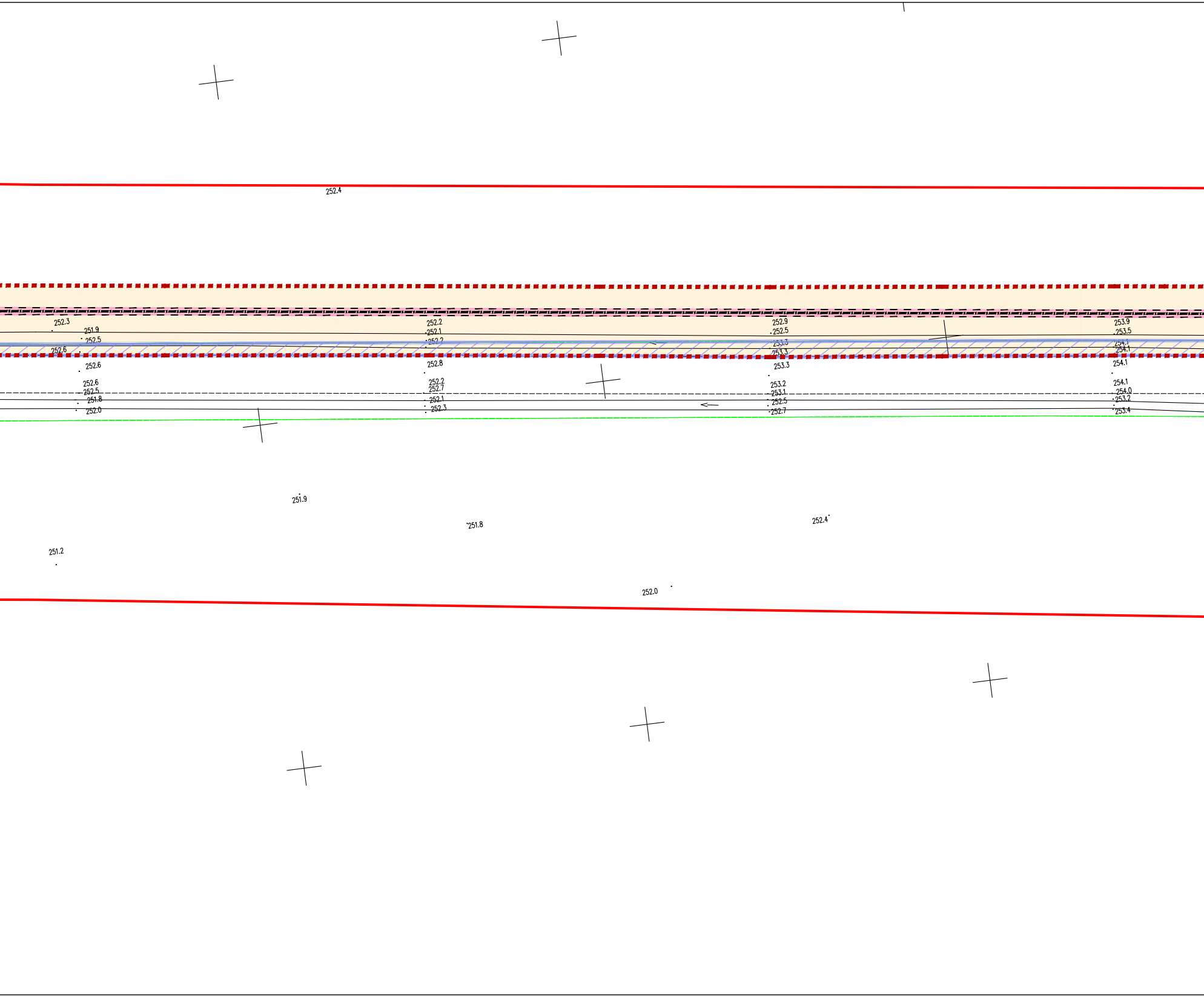
252.4
252.3
251.9
252.5
252.6
252.6
252.6
252.5
251.8
252.0
252.2
252.1
252.2
252.8
252.2
252.7
252.1
252.3
252.9
252.5
253.3
253.3
253.3
253.2
253.1
252.5
252.7
253.9
253.5
254.1
254.1
254.1
254.1
254.0
253.2
253.4
251.9
251.8
252.4
251.2
252.0

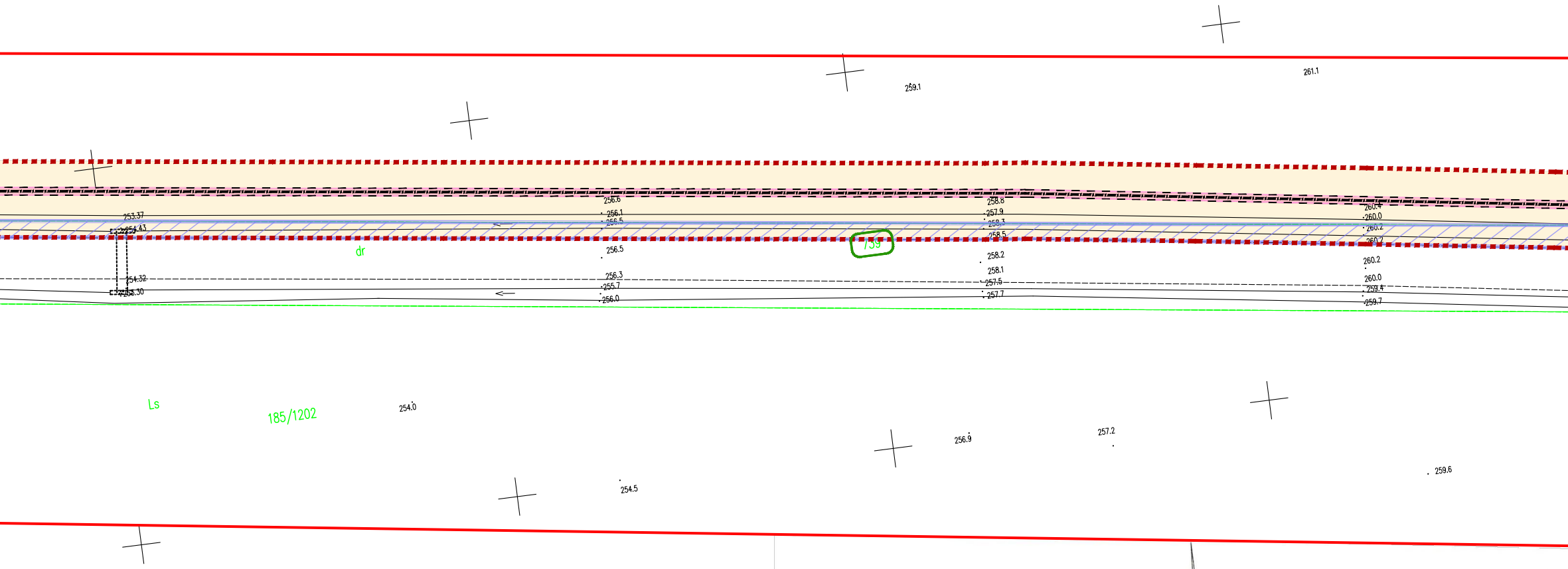
259.1
261.1
253.37
254.43
256.6
256.1
256.5
dr
739
258.8
257.9
258.3
258.5
258.2
258.1
257.5
257.7
260.4
260.0
260.2
260.7
260.2
260.0
259.4
259.7
254.32
255.30
256.5
256.3
255.7
256.0
Ls
185/1202
254.0
256.9
257.2
259.6
254.5

Lokalizacja

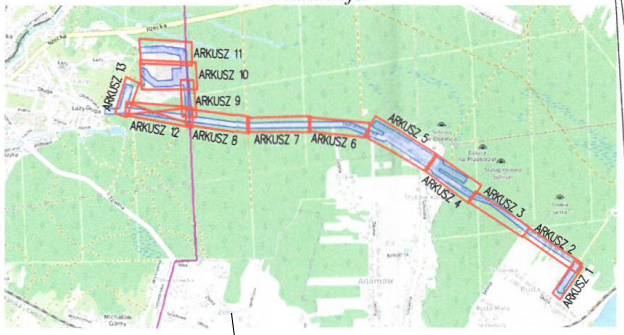
ARKUSZ 11
ARKUSZ 10
ARKUSZ 9
ARKUSZ 13
ARKUSZ 12
ARKUSZ 8
ARKUSZ 7
ARKUSZ 6
ARKUSZ 5
ARKUSZ 4
ARKUSZ 3
ARKUSZ 2
ARKUSZ 1

ARKUSZ 12
MAPA DO CELÓW PROJEKTOWYCH

Skala 1:500

🟥 obszar opracowania

gm. Starachowice

obr.: **261101_1.0006 OBRĘB 6**

m. Starachowice ul. Długa , Krańcowa

Sekcja: 7.147.22.21.1.4, 7.147.22.21.1.3, 7.147.22.21.1.2, 7.147.22.21.1.1, 7.147.21.25.2.2, 7.147.21.25.2.4, 7.147.22.16.3.4, 7.147.22.16.3.3

Układ współrzędnych prostokątnych płaskich PL-2000/7

Układ wysokości PL-EVRF2007-NH

Wykonawca prac: **Limbus – Usługi Geodezyjne Włodzimierz Czernilewski**

Kierownik prac: **Włodzimierz Czernilewski 7957, zakres 1,2**

Mapę opracował: **Paweł Pogodziński**, dnia **04.10.2023r.**

Nr ewidencyjny zgłoszenia **GK.6640.1722.2022**

Limbus USŁUGI GEOD
WŁODZIMIERZ CZERNILE
2[illegible]-110 Skarżysko-Kamienna
Plac Floriański 1/307 tel./fax 41 252
REGON 290155539 NIP 663-133-

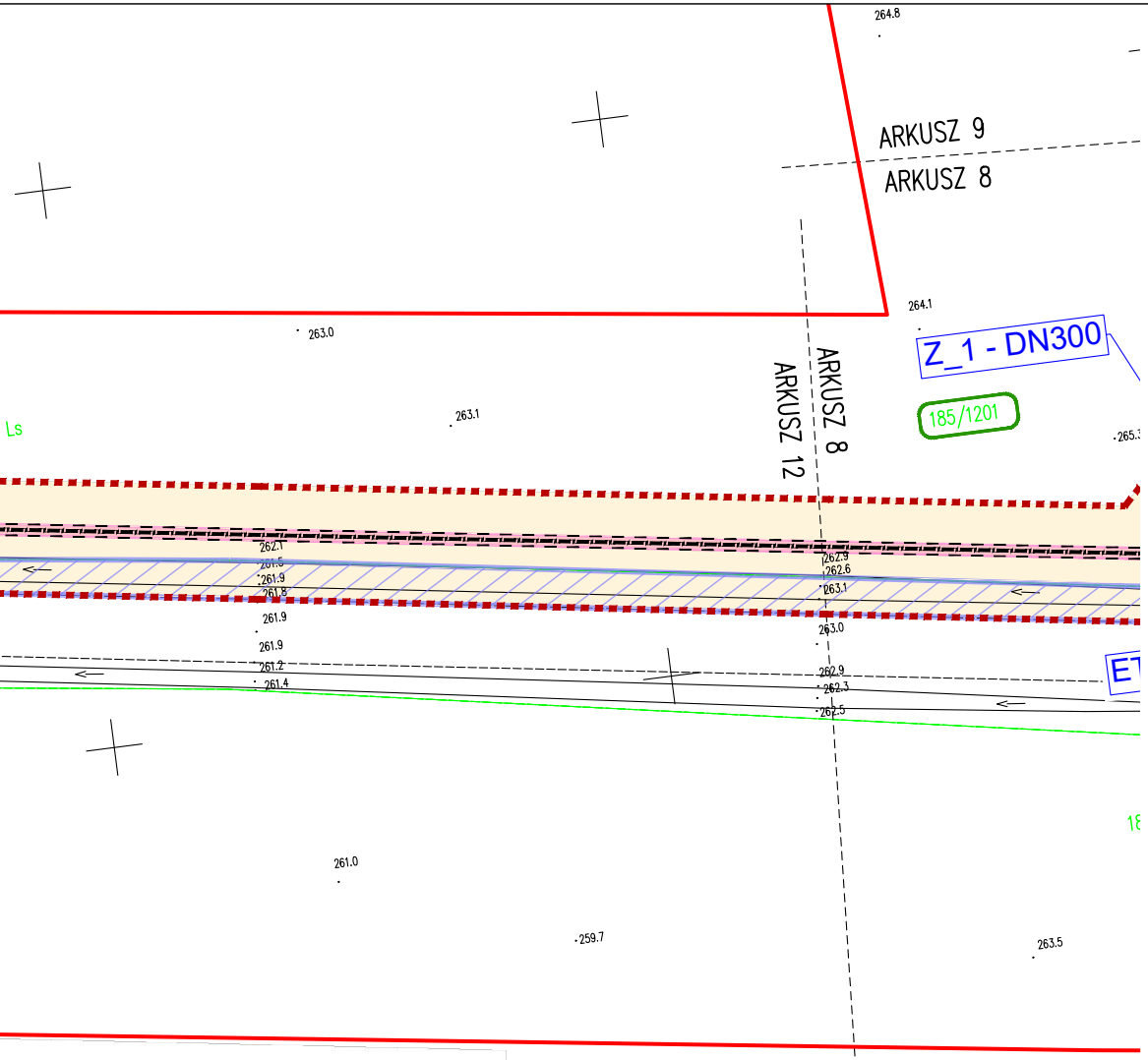
264.8
ARKUSZ 9
ARKUSZ 8
264.1
Z_1 - DN300
185/1201
ARKUSZ 8
ARKUSZ 12
263.0
263.1
Ls
265.3
262.1
261.5
261.9
261.8
261.9
261.9
261.2
261.4
262.9
262.6
263.1
263.0
262.9
262.3
262.5
ET
18
261.0
259.7
263.5

Poświadczam, że niniejszy dokument został opracowany w wyniku prac geodezyjnych i kartograficznych, których rezultaty zawiera pozytywnie zweryfikowany operat techniczny. Jednocześnie informuję, że jestem świadomy odpowiedzialności karnej za złożenie fałszywego oświadczenia.

Identyfikator zgłoszenia prac geodezyjnych	GK.6640.1722.2022
Organ służby geodezyjnej, który otrzymał zgłoszenie	Starosta Starachowicki
Wykonawca prac geodezyjnych	Limbus Usługi Geodezyjne Włodzimierz Czernilewski
Nr oraz data sporządzenia dokumentu zawierającego wynik pozytywnej weryfikacji	Protokół weryfikacji nr GK.6640.1722.2022_2 z dnia 25-10-2023
Imię i nazwisko oraz nr uprawnień zawodowych kierownika prac	Włodzimierz Czernilewski Nr uprawnień 7957

EZYJNE
EWSKI
52 89 ①
36-97

WŁODZIMIERZ CZERNILEWSKI
mgr inż. geodeta, uprawnienia nr 7957
26-110 Skarżysko-Kamienna
Plac Floriański 1/307, tel. 601 941 968

—	LINIA ROZGRANICZAJĄCA TERENY MPZP
▭	DZIAŁKI OBJĘTE WNIOSKIEM
OZNACZENIA FORMALNE	
—	ISTN. GRANICE DZIAŁEK
—·—·—·—·—	ISTN. LINIA OGRODZENIA
—	ISTN. KRAWĘDŹ JEZDNI
—	ISTN. SIEĆ TELETECHNICZNA
—	ISTN. SIEĆ ENERGETYCZNA
—	ISTN. SIEĆ KANALIZACJI SANITARNEJ/DESZCZOWEJ
—	ISTN. SIEĆ WODOCIĄGOWA
—	ISTN. SIEĆ GAZOWA
OBIEKTY ISTNIEJĄCE	
Z	ISTN. ELEMENTY NAZIEMNE SIECI GAZOWEJ PRZEWIDZIANEJ DO ROZBIÓRKI
·×·×·×·×·×·g·×·×·×·×·×·	ISTN. SIEĆ GAZOWA PRZEWIDZIANA DO LIKWIDACJI GEODEZYJNEJ
OBIEKTY LIKWIDOWANE	
⦾—○	LAMPA ZEWNĘTRZNA
POMIAROWNIA AKPIA	KONTENERY STACJI POMIAROWEJ
▦	UTWARDZENIE TERENU - KOSTKA
—○—○—○—○—	OGRODZENIE STACJI POMIAROWEJ
——en——en——	WEWNĘTRZNA INSTALACJI ELEKTROENERGETYCZNA WRAZ Z ZASILENIEM STACJI
ZE	ZŁĄCZE ELEKTROENERGETYCZNE
ZK	ZŁĄCZE KONTROLNE
ZZU_5; ZZU_6; ⋈	ARMATURA ZPOROWO-UPUSTOWA [NADZIEMNA] STAL DN200
—	TECHNOLOGICZNE PRZEWODY GAZOWE ZLOK. NA TERENIE STACJI STAL DN200
OBIEKTY PROJEKTOWANE ELEMENTÓW STACJI POMIAROWEJ Q=4000 m3/h NA PRZYŁĄCZU WRAZ Z INFRASTRUKTURĄ TOWARZYSZĄCĄ	
RT	TRÓJNIK REDUKCYJNY
A_2	ADAPTOR PE/STAL
A_2 - ZZU_5	PRZYŁĄCZE GAZU STAL DN200
RT_1 - A_2	PRZYŁĄCZE GAZU PE dn250
ZZU_3; ZZU_4; Z_1; ⋈	ZESPÓŁ ZAPOROWO-UPUSTOWY [PODZIEMNY] STAL DN300
ZZU_1; ZZU_2; ⋈	ARMATURA ZPOROWO-UPUSTOWA [NADZIEMNA] STAL DN200
C_1; C_2	ZAŚLEPKA PE dn315
ET_1	TRÓJNIK RÓWNOPRZELOTOWY PE dn315
A_1	ADAPTOR STAL/PE
WG_1; WG_2; WG_3	WŁĄCZENIE DO ISTNIEJĄCEJ SIECI GAZOWEJ
═	ZABEZPIECZENIE KABLA- RURĄ GŁADKĄ, DWUDZIELNĄ TYPU HDPE Z ZATRZASKIEM
A_1 - ET_1; ET_1 - C_1; ET_1 - C_2	GAZOCIĄG Ś/C PE dn315 WRAZ ZE STREFĄ KONTROLOWANĄ SZER. 1,0m [PO OBU STRONACH OD OSI PRZEWODU]
WG_1 - A_1; WG_2 - WG_3	GAZOCIĄG Ś/C STAL DN200 WRAZ ZE STREFĄ KONTROLOWANĄ SZER. 1,0m [PO OBU STRONACH OD OSI PRZEWODU]
OBIEKTY PROJEKTOWANE ELEMENTÓW GAZOCIĄGU WRAZ Z PRZYŁĄCZEM GAZU	
1	2
SYMBOL	OPIS

OBJAŚNIENIA ELEMENTÓW ZAGOSPODAROWANIA TERENU

Budowa gazociągu średniego ciśnienia dn 315 wraz z infrastrukturą towarzyszącą,
przyłącza gazu dn 250, stacji pomiarowej Q=4000 m^3/h na przyłączu gazu
wraz z infrastrukturą towarzyszącą i instalacji elektroenergetycznej
oraz rozbiórka istniejącego naziemnego zespołu zaporowo-upustowego
w ramach zadania pn.:
„Realizacja umowy przyłączeniowej: Animex Food Starachowice, ul. Krańcowa 4”

Skala: 1:500

Marzec 2024r.

OBJAŚNIENIA OZNACZEŃ FORMALNYCH

- - - - - -	GRANICE TERENU OBJĘTEGO WNIOSKIEM
⬚	GRANICE OBSZARU, W STOSUNKU DO KTÓREGO DECYZJA O USTALENIU LOKALIZACJI INWESTYCJI W ZAKRESIE TERMINALU MA WYWOŁAĆ SKUTEK, O KTÓRYM MOWA W ART. 24 UST. 1 SPECUSTAWY TERMINALOWEJ (OGRANICZENIE NA CZAS OKREŚLONY ZGODNIE Z ART. 24 UST. 1B SPECUSTAWY TERMINALOWEJ)
■	GRANICE OBSZARU, W STOSUNKU DO KTÓREGO DECYZJA O USTALENIU LOKALIZACJI INWESTYCJI W ZAKRESIE TERMINALU MA WYWOŁAĆ SKUTEK, O KTÓRYM MOWA W ART. 24 UST. 1 SPECUSTAWY TERMINALOWEJ (OGRANICZENIE TRWAŁE)
▨	GRUNTY STANOWIĄCE PAS DROGOWY, W STOSUNKU DO KTÓRYCH DECYZJA O USTALENIU LOKALIZACJI INWESTYCJI W ZAKRESIE TERMINALU MA WYWOŁAĆ SKUTEK, O KTÓRYM MOWA W ART. 24 UST. 1 SPECUSTAWY TERMINALOWEJ
▶	TYMCZASOWY ZJAZD NA TEREN BUDOWY

ZAŁĄCZNIK NR 1 - Arkusz 112

IP2022_011

POTWIERDZAM ZA ZGODNOŚĆ Z ORYGINAŁEM TREŚĆ MAPY DO CELÓW PROJEKTOWYCH
PEŁNOMOCNIK PSG SP.Z O.O.
Artur Machula

....
podpis wnioskodawcy

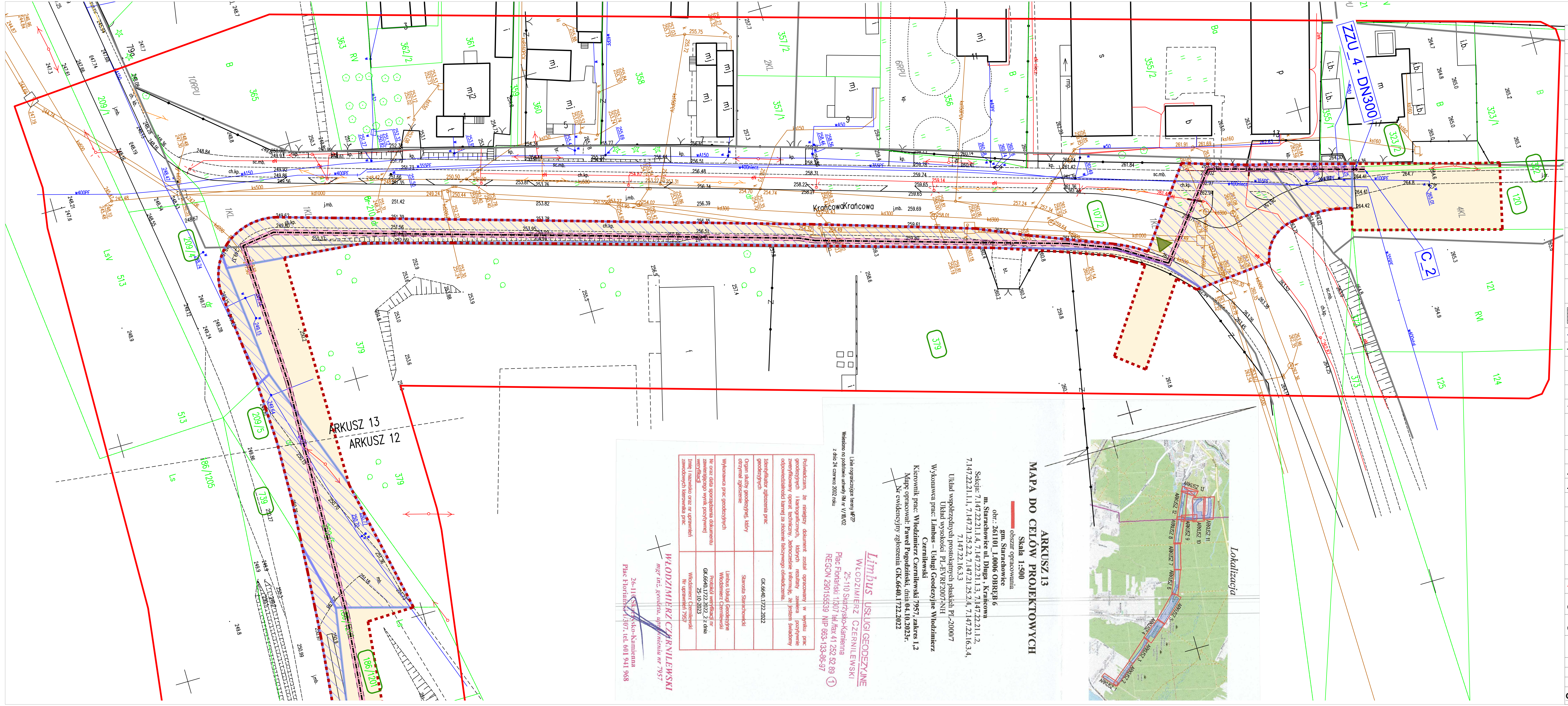

SYMBOL	OPIS
	LINIA ROZGRANICZAJĄCA TERENY MPZP
	DZIAŁKI OBJĘTE WNIOSKIEM
	OZNACZENIA FORMALNE
	ISTN. GRANICE DZIAŁEK
	ISTN. LINIA OGRODZENIA
	ISTN. KRAWĘDŹ JEZDNI
	ISTN. SIEĆ TELETECHNICZNA
	ISTN. SIEĆ ENERGETYCZNA
	ISTN. SIEĆ KANALIZACJI SANITARNEJ/DESZCZOWEJ
	ISTN. SIEĆ WODOCIĄGOWA
	ISTN. SIEĆ GAZOWA
	OBIEKTY ISTNIEJĄCE
Z	ISTN. ELEMENTY NAZIEMNE SIECI GAZOWEJ PRZEWIDZIANEJ DO ROZBIÓRKI
g	ISTN. SIEĆ GAZOWA PRZEWIDZIANA DO LIKWIDACJI GEODEZYJNEJ
	OBIEKTY LIKWIDOWANE
	LAMPA ZEWNĘTRZNA
POMIAROWNIA; AKPiA	KONTENERY STACJI POMIAROWEJ
	UTWARDZENIE TERENU - KOSTKA
	OGRODZENIE STACJI POMIAROWEJ
en en	WEWNĘTRZNA INSTALACJI ELEKTROENERGETYCZNA WRAZ Z ZASILENIEM STACJI
ZE	ZŁĄCZE ELEKTROENERGETYCZNE
ZK	ZŁĄCZE KONTROLNE
ZZU_5; ZZU_6;	ARMATURA ZPOROWO-UPUSTOWA [NADZIEMNA] STAL DN200
	TECHNOLOGICZNE PRZEWODY GAZOWE ZLOK. NA TERENIE STACJI STAL DN200
	OBIEKTY PROJEKTOWANE ELEMENTÓW STACJI POMIAROWEJ Q=4000 m3/h NA PRZYŁĄCZU WRAZ Z INFRASTRUKTURĄ TOWARZYSZĄCĄ
RT	TRÓJNIK REDUKCYJNY
A_2	ADAPTOR PE/STAL
A_2 - ZZU_5	PRZYŁĄCZE GAZU STAL DN200
RT_1 - A_2	PRZYŁĄCZE GAZU PE dn250
ZZU_3; ZZU_4; Z_1;	ZESPÓŁ ZAPOROWO-UPUSTOWY [PODZIEMNY] STAL DN300
ZZU_1; ZZU_2;	ARMATURA ZPOROWO-UPUSTOWA [NADZIEMNA] STAL DN200
C_1; C_2	ZAŚLEPKA PE dn315
ET_1	TRÓJNIK RÓWNOPRZELOTOWY PE dn315
A_1	ADAPTOR STAL/PE
WG_1; WG_2; WG_3	WŁĄCZENIE DO ISTNIEJĄCEJ SIECI GAZOWEJ
	ZABEZPIECZENIE KABLA- RURĄ GŁADKĄ, DWUDZIELNĄ TYPU HDPE Z ZATRZASKIEM
A_1 - ET_1; ET_1 - C_1; ET_1 - C_2	GAZOCIĄG Ś/C PE dn315 WRAZ ZE STREFĄ KONTROLOWANĄ SZER. 1,0m [PO OBU STRONACH OD OSI PRZEWODU]
WG_1 - A_1; WG_2 - WG_3	GAZOCIĄG Ś/C STAL DN200 WRAZ ZE STREFĄ KONTROLOWANĄ SZER. 1,0m [PO OBU STRONACH OD OSI PRZEWODU]
	OBIEKTY PROJEKTOWANE ELEMENTÓW GAZOCIĄGU WRAZ Z PRZYŁĄCZEM GAZU
1	2
SYMBOL	OPIS

OBJAŚNIENIA ELEMENTÓW ZAGOSPODAROWANIA TERENU

Budowa gazociągu średniego ciśnienia dn 315 wraz z infrastrukturą towarzyszącą, przyłącza gazu dn 250, stacji pomiarowej Q=4000 m^3/h na przyłączu gazu wraz z infrastrukturą towarzyszącą i instalacji elektroenergetycznej oraz rozbiórka istniejącego naziemnego zespołu zaporowo-upustowego w ramach zadania pn.: „Realizacja umowy przyłączeniowej: Animex Food Starachowice, ul. Krańcowa 4”

Skala: 1:500 | Marzec 2024r.

OBJAŚNIENIA OZNACZEŃ FORMALNYCH

- GRANICE TERENU OBJĘTEGO WNIOSKIEM
- GRANICE OBSZARU, W STOSUNKU DO KTÓREGO DECYZJA O USTALENIU LOKALIZACJI INWESTYCJI W ZAKRESIE TERMINALU MA WYWOŁAĆ SKUTEK, O KTÓRYM MOWA W ART. 24 UST. 1 SPECUSTAWY TERMINALOWEJ (OGRANICZENIE NA CZAS OKREŚLONY ZGODNIE Z ART. 24 UST. 1B SPECUSTAWY TERMINALOWEJ)
- GRANICE OBSZARU, W STOSUNKU DO KTÓREGO DECYZJA O USTALENIU LOKALIZACJI INWESTYCJI W ZAKRESIE TERMINALU MA WYWOŁAĆ SKUTEK, O KTÓRYM MOWA W ART. 24 UST. 1 SPECUSTAWY TERMINALOWEJ (OGRANICZENIE TRWAŁE)
- GRUNTY STANOWIĄCE PAS DROGOWY, W STOSUNKU DO KTÓRYCH DECYZJA O USTALENIU LOKALIZACJI INWESTYCJI W ZAKRESIE TERMINALU MA WYWOŁAĆ SKUTEK, O KTÓRYM MOWA W ART. 24 UST. 1 SPECUSTAWY TERMINALOWEJ
- TYMCZASOWY ZJAZD NA TEREN BUDOWY

ZAŁĄCZNIK NR 1 - Arkusz 113

IP2022_011

POTWIERDZAM ZA ZGODNOŚĆ Z ORYGINAŁEM TREŚĆ MAPY DO CELÓW PROJEKTOWYCH
PEŁNOMOCNIK PSG SP.Z O.O.
Artur Machula

....

podpis wnioskodawcy